



PERFIL SOCIOECONÔMICO – BAIRRO ALVES DIAS (Atualização 2024/Ano base 2023)

Mapa 1 – Localização do bairro Alves Dias, São Bernardo do Campo



Fonte: Secretaria de Obras e Planejamento Estratégico/MSBC.



Aspecto Físico

O bairro Alves Dias situa-se geograficamente à oeste da área urbana do município

Principais vias de acesso ao Bairro:

Avenida Humberto de Alencar Castelo Branco

Avenida Osvaldo Fregonezi

Estrada Samuel Aizemberg

Estrada da Cooperativa

Estrada Particular Eiji Kikuti

Limites geográficos:

Norte Município de Diadema e bairro Independência

Sul Bairro Dos Alvarenga

Leste Bairros Dos Casa e Assunção

Oeste Bairro Cooperativa

Composição do bairro:

VI. Alves Dias, VI. Rosa Cruz, VI. Kiko, Jd. Santa Maria, Jd. Esmeralda, Jd. Clarice, Pq. Neide, VI. Sônia Maria, VI. Ferreira, VI. Roberta, Jd. Continental, Jd. Nazareth, Jd. Imperador, Jd. Belita, Pq. Hawaí, Pq. das Árvores (Fei-Mizuho), CAISB I, Conj. Habitacional Felipe Audi

Quadro 1 - Área do bairro Alves Dias, São Bernardo do Campo, 2023

	Total	Em relação ao total do município
Área total do bairro	2,27 Km ²	0,56%
Área de Proteção e Recuperação aos Mananciais Billings – APRM-B, no bairro	0,73 Km ²	0,34%

Notas: Área obtida através do Mapa Digital da Cidade, em escala 1:1.000. A área do bairro inclui as águas interiores (represas, lagos ou reservatórios), exclui somente o Reservatório Rio Grande da Represa Billings.

Fonte: SOPE.1/Secretaria de Obras e Planejamento Estratégico/MSBC.

Atualização em dezembro/2023.

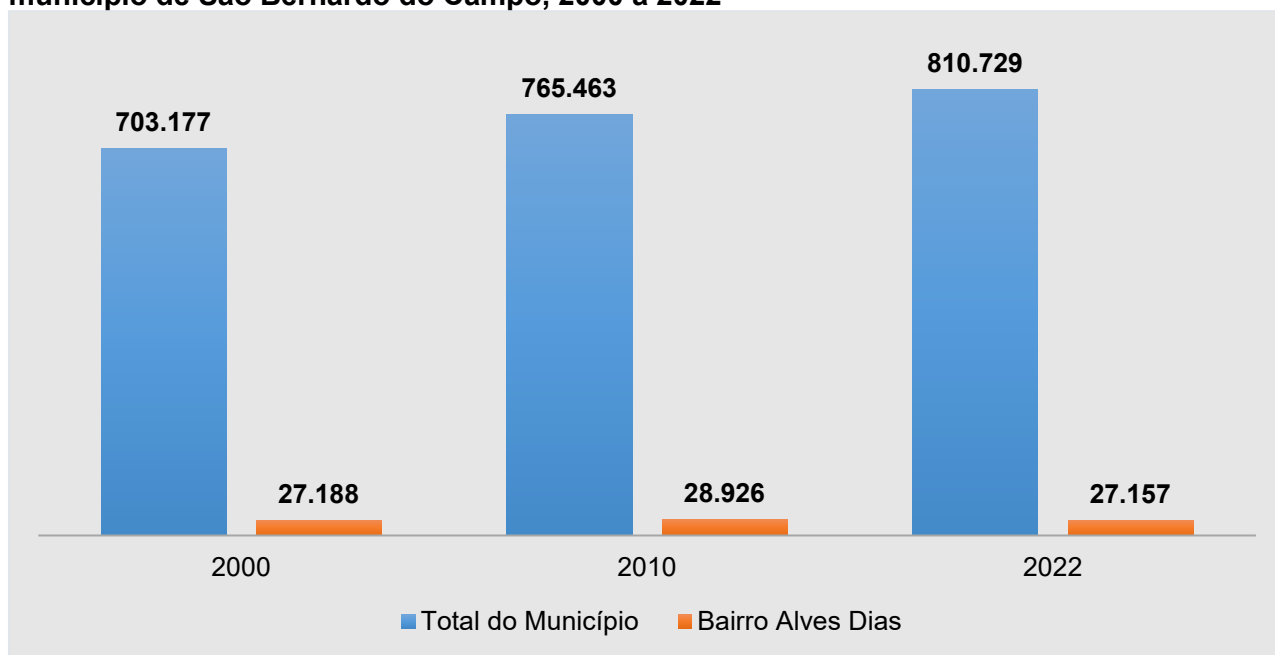


Tabela 1 - População residente nos censos demográficos, bairro Alves Dias e total do município de São Bernardo do Campo, 2000 a 2022

Região	2000	2010	2022
Bairro Alves Dias	27.188	28.926	27.157
São Bernardo do Campo	703.177	765.463	810.729

Nota: Em 2022 - Dados preliminares divulgados pelo IBGE em 21/03/2024 da malha de setor censitário, sujeita a revisões.
Fonte: IBGE - Censos Demográficos.

Gráfico 1 - População residente nos censos demográficos, bairro Alves Dias e total do município de São Bernardo do Campo, 2000 a 2022



Nota: Em 2022 - Dados preliminares divulgados pelo IBGE em 21/03/2024 da malha de setor censitário, sujeita a revisões.
Fonte: IBGE - Censos Demográficos.

Tabela 2 - Taxa geométrica de crescimento anual (TGCA) da população, bairro Alves Dias e total do município de São Bernardo do Campo, 2000/2010 e 2010/2022

Região	TGCA - %	
	2000/2010	2010/2022
Bairro Alves Dias	0,62	-0,52
São Bernardo do Campo	0,85	0,48

Nota: Em 2022 - Dados preliminares divulgados pelo IBGE em 21/03/2024 da malha de setor censitário, sujeita a revisões.
Fonte: IBGE - Censos Demográficos.

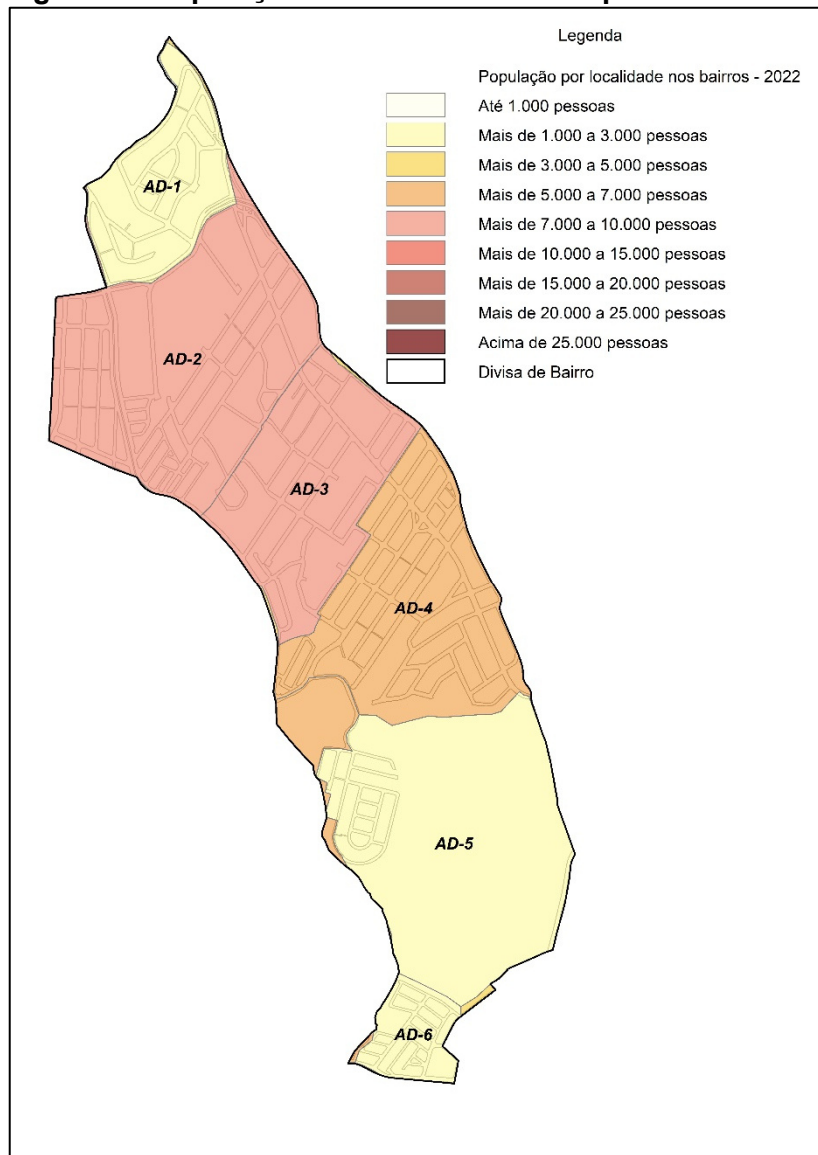
Tabela 3 - Evolução da participação da população no total do município, bairro Alves Dias, São Bernardo do Campo, 1980 a 2022

Região	1980	1991	2000	2010	2022
São Bernardo do Campo	100,0%	100,0%	100,0%	100,0%	100,0%
Bairro Alves Dias	5,45%	4,60%	3,87%	3,78%	3,35%

Nota: Em 2022 - Dados preliminares divulgados pelo IBGE em 21/03/2024 da malha de setor censitário, sujeita a revisões.
Fonte: IBGE - Censos Demográficos.



Figura 1 – População do bairro Alves Dias por subdivisões, 2022



Nota: Subdivisões com base nas geometrias dos empreendimentos cadastrados e no setor censitário IBGE 2022.

Fontes: IBGE – Censo Demográfico 2022; Secretaria de Obras e Planejamento Estratégico/MSBC.

Tabela 4 – População e domicílios ocupados do bairro Alves Dias por subdivisões, 2022

Subdivisões	População	Domicílios Ocupados
AD-1	2.230	841
AD-2	8.030	2.883
AD-3	7.879	2.820
AD-4	5.354	1.981
AD-5	1.629	546
AD-6	2.035	664
Total do Bairro	27.157	9.735

Nota: Dados preliminares divulgados pelo IBGE em 21/03/2024 da malha de setor censitário, sujeita a revisões.

Fonte: IBGE - Censo Demográfico 2022.

Quadro 2 – Composição das subdivisões do bairro Alves Dias, 2022

Composição	
AD-1	Jd. Continental, Jd. Santa Maria
AD-2	Jd. Belita, Jd. Nazareth, Vi. Belita/Nazareth, Vi. Kiko, Vi. Roberta, Vi. dos Poetas
AD-3	Vi. Ferreira, Jd. Imperador, Vi. Rosa Cruz, Conj. Hab. Felipe Audi, Conj. Hab. Nova Esmeralda
AD-4	Jd. Esmeralda, Vi. Alves Dias, Pq. Neide, Vi. Sônia Maria, Jd. Clarice, Conj. Hab. CAISB I
AD-5	Pq. das Árvores (Fei-Mizuho)
AD-6	Pq. Hawai

Fonte: Secretaria de Obras e Planejamento Estratégico/MSBC.



Tabela 5 - Densidade demográfica (Habitação por Km²), bairro Alves Dias e total do município de São Bernardo do Campo, 2000 a 2022

Região	2000	2010	2022
Bairro Alves Dias	11.977,1	12.742,7	11.963,4
São Bernardo do Campo	2.072,8	2.256,4	2.389,8

Notas: Valores da densidade demográfica não incluem a área da Represa Billings. Considerada a revisão da área dos bairros em 2021. Em 2022 - Dados preliminares divulgados pelo IBGE em 21/03/2024 da malha de setor censitário, sujeita a revisões. Fontes: IBGE; Secretaria de Obras e Planejamento Estratégico/MSBC.

Tabela 6 – Percentual da população por grupos de idade, bairro Alves Dias e total do município de São Bernardo do Campo, 2010

Região	0 a 14 anos	15 a 29 anos	30 a 59 anos	60 anos e mais
Bairro Alves Dias	22,4%	26,3%	41,2%	10,1%
São Bernardo do Campo	20,7%	26,2%	42,9%	10,2%

Fonte: IBGE - Censo Demográfico 2010.

Tabela 7 - Percentual da população de 10 anos e mais não alfabetizada, bairro Alves Dias e total do município de São Bernardo do Campo, 2010

Região	População de 10 anos e mais Não Alfabetizada - 2010
Bairro Alves Dias	3,7%
São Bernardo do Campo	2,9%

Fonte: IBGE - Censo Demográfico 2010.

Tabela 8 – Percentual da população por sexo, bairro Alves Dias e total do município de São Bernardo do Campo, 2010

Região	Homens	Mulheres
Bairro Alves Dias	48,2%	51,8%
São Bernardo do Campo	48,3%	51,7%

Fonte: IBGE - Censo Demográfico 2010.

Tabela 9 - População por cor ou raça (em percentual), bairro Alves Dias e total do município de São Bernardo do Campo, 2010

Cor ou raça	População (%)	
	Bairro Alves Dias	São Bernardo do Campo
Branca	56,4%	64,4%
Preta	5,5%	4,9%
Parda	36,2%	28,7%
Amarela	1,9%	1,8%
Indígena	0,1%	0,1%
Sem Declaração	-	0,1%

Nota: Cor ou raça declarada.

Fonte: IBGE - Censo Demográfico 2010.



Tabela 10 - Número de domicílios permanentes e média de moradores por domicílio, bairro Alves Dias e total do município de São Bernardo do Campo, 2010 e 2022

Variável	Bairro Alves Dias		São Bernardo do Campo	
	2010	2022	2010	2022
Domicílios Permanentes	8.814	9.735	239.174	300.683
Média de Morador por Domicílio	3,28	2,79	3,20	2,69

Notas: Em 2010 domicílios particulares permanentes; em 2022 domicílios permanentes ocupados (inclui domicílios particulares e coletivos).

Em 2022 - Dados preliminares divulgados pelo IBGE em 21/03/2024 da malha de setor censitário, sujeita a revisões.

Fonte: IBGE - Censos Demográficos.

Tabela 11 - Percentual de domicílios particulares com atendimento de serviços básicos, bairro Alves Dias e total do município de São Bernardo do Campo, 2010

Região	Rede geral de água	Rede geral de esgoto	Lixo coletado	Energia de companhia distribuidora
Bairro Alves Dias	99,8%	93,6%	100,0%	97,3%
São Bernardo do Campo	98,0%	89,0%	99,8%	98,0%

Fonte: IBGE - Censo Demográfico 2010.

Tabela 12 - População segundo o Índice Paulista de Vulnerabilidade Social - IPVS, bairro Alves Dias e total do município de São Bernardo do Campo, 2010

Grupos de Vulnerabilidade Social - IPVS	População (%)	
	Bairro Alves Dias	São Bernardo do Campo
1 - Baixíssima	0,9%	5,0%
2 - Muito baixa	51,7%	47,7%
3 - Baixa	5,9%	19,7%
4 - Média	17,3%	11,0%
5 - Alta (Setores Urbanos)	11,0%	4,1%
6 - Muito alta (aglomerados subnormais urbanos)	13,3%	11,4%
7 - Alta (Setores Rurais)	0,0%	1,1%

Nota: O Índice Paulista de Vulnerabilidade Social (IPVS), elaborado pela Fundação SEADE com base nos dados do Censo Demográfico 2010, resume as situações de maior ou menor vulnerabilidade às quais a população se encontra exposta e classifica a população em grupos de baixa a alta vulnerabilidade social.

Fonte: Fundação SEADE.

Tabela 13 - Rendimento médio per capita em reais (R\$), bairro Alves Dias e total do município de São Bernardo do Campo, 2010

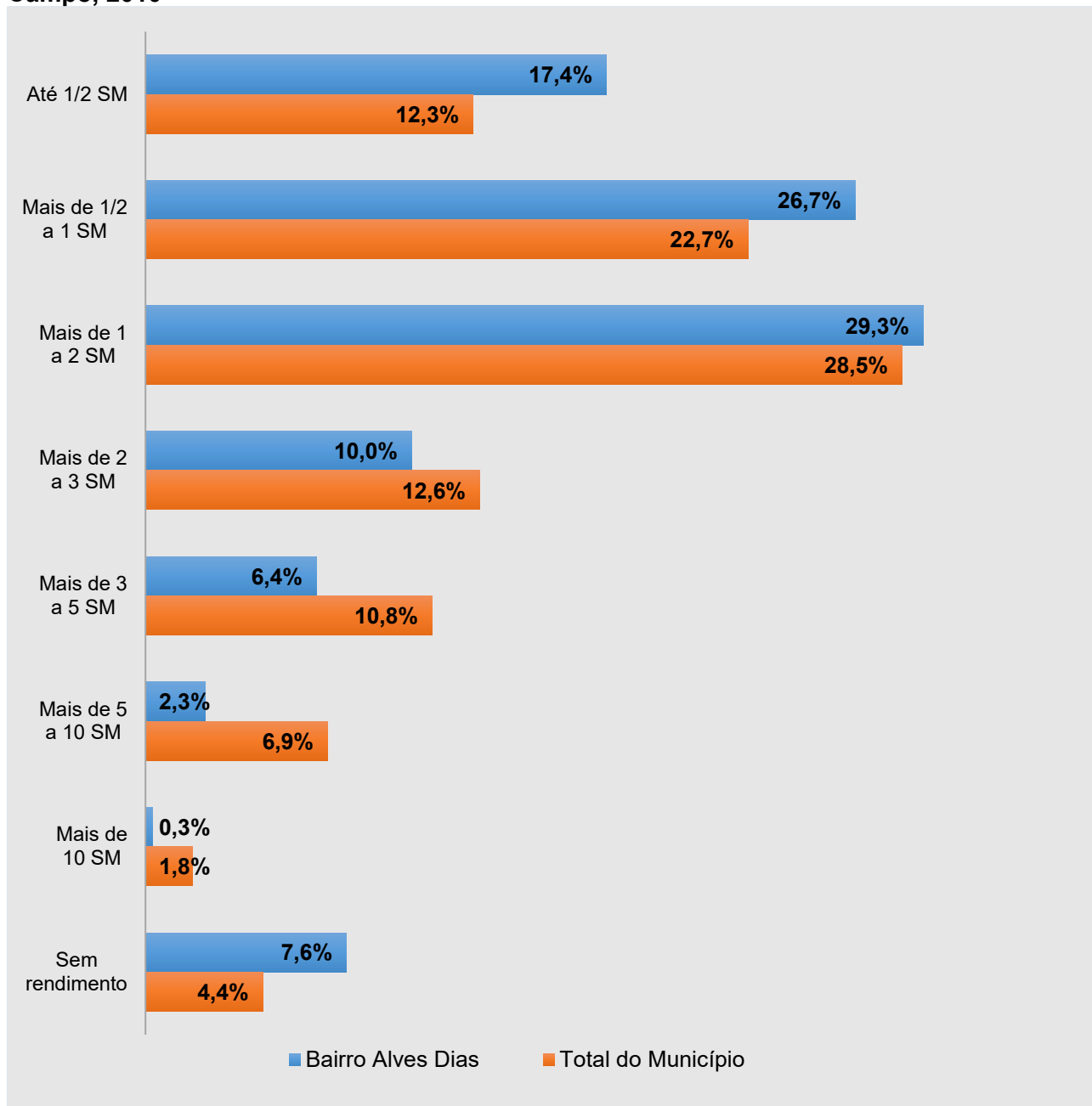
Região	Rendimento médio per capita
Bairro Alves Dias	R\$ 638,45
São Bernardo do Campo	R\$ 944,67

Nota: Soma do rendimento nominal mensal das pessoas com 10 anos ou mais residentes em domicílios particulares ou coletivos, dividida pelo total de pessoas residentes.

Fonte: IBGE - Censo Demográfico 2010 - Resultados do Universo; Fundação SEADE.



Gráfico 2 - Percentual de domicílios particulares por classe de rendimento domiciliar mensal per capita em salários mínimos, bairro Alves Dias e total do município de São Bernardo do Campo, 2010



Notas: SM=Salário Mínimo

Salário Mínimo de referência em 2010: R\$510,00. A categoria "Sem Rendimento" inclui os que recebiam somente em benefícios.
Fonte: IBGE - Censo Demográfico 2010.



Tabela 14 - Número de alunos matriculados nas escolas públicas do bairro Alves Dias por tipo e rede de ensino, São Bernardo do Campo, 2023

Tipo de ensino	Estadual	Municipal
Creche ⁽¹⁾	-	1.048
Pré-escola	-	457
Fundamental - Anos Iniciais	-	1.058
Fundamental - Anos Finais	1.336	-
Ensino Médio	1.316	-
Supletivo Fundamental	-	-
Supletivo Médio	194	-

(1) Em alunos da rede municipal incluído número de alunos das Entidades Parceiras/MSBC.
Fonte: Ministério da Educação - Censo Escolar 2023.

Tabela 15 – Número de equipamentos públicos por área, rede municipal, bairro Alves Dias, São Bernardo do Campo, 2023

Área	Número de Equipamentos
Desenvolvimento Social	1
Educação ⁽¹⁾	9
Esporte e Lazer	3
Saúde	3
Praças Públicas	
Praça Ajardinada	18
Praça Esportiva	6
Praça Parque	2

(1) Incluí Creches de Entidades Parceiras.
Fonte: Secretarias Municipais/MSBC.

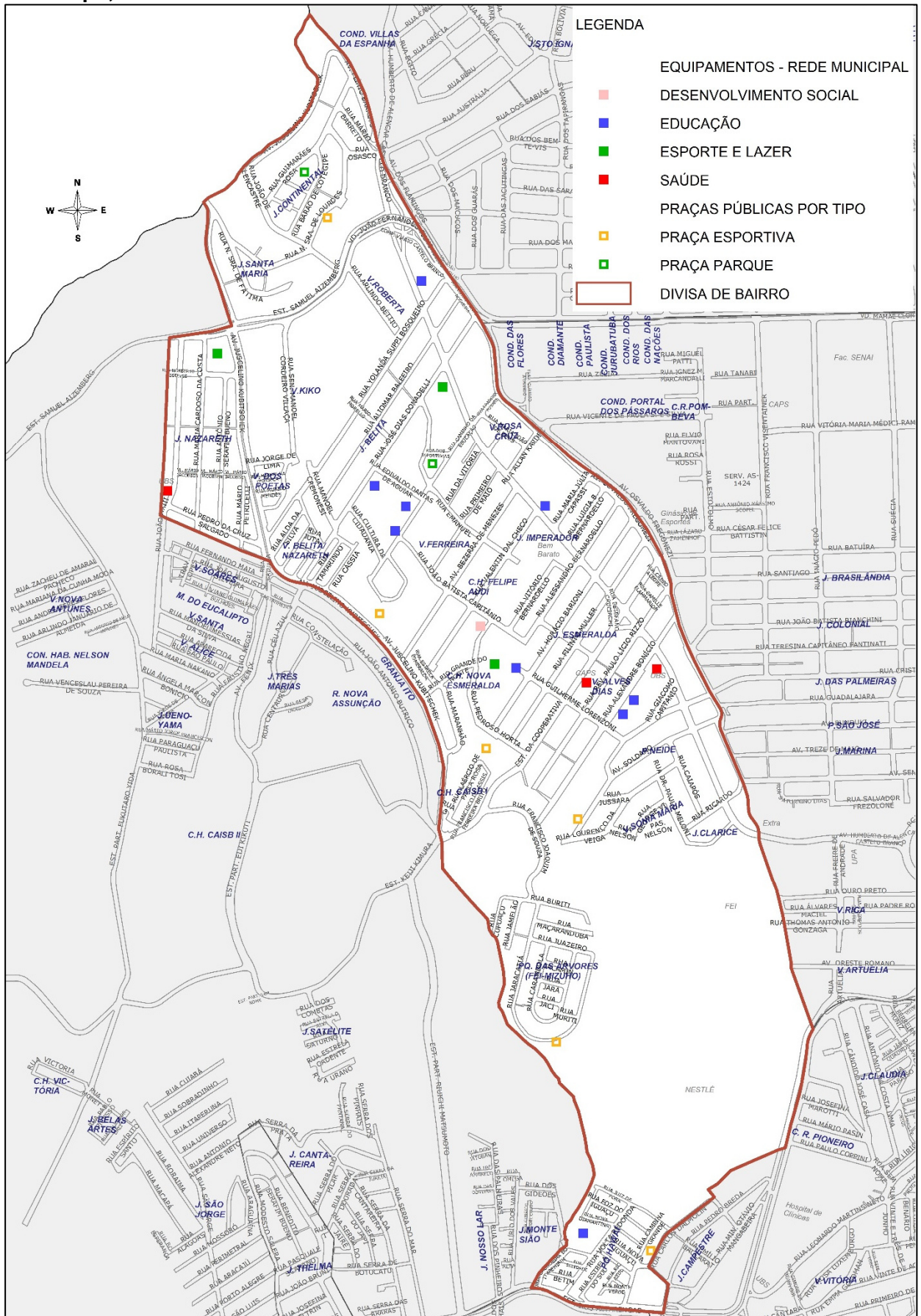
Tabela 16 – Número de atividades econômicas principais instaladas por grupo CNAE, bairro Alves Dias e total do município, São Bernardo do Campo, 2023

Região	Indústria	Construção Civil	Serviço	Comércio	Agropecuária
Bairro Alves Dias	217	246	2.049	684	1
São Bernardo do Campo	6.822	7.491	83.043	23.239	116

Nota: Número de atividades econômicas cadastradas no Cadastro Fiscal Municipal. Posição de dezembro.
Fonte: Secretaria de Finanças/MSBC.



Mapa 2 – Equipamentos públicos e praças, rede municipal, bairro Alves Dias, São Bernardo do Campo, 2023



Fonte: Secretarias Municipais/MSBC
 Elaboração: SOPE.13/MSBC