



## PERFIL SOCIOECONÔMICO – BAIRRO PLANALTO (Atualização 2024/Ano base 2023)

Mapa 1 – Localização do bairro Planalto, São Bernardo do Campo



Fonte: Secretaria de Obras e Planejamento Estratégico/MSBC.



### Aspecto Físico

O Bairro Planalto situa-se geograficamente à noroeste da área urbana do município.

### Principais vias de acesso ao Bairro:

Avenida Robert Kennedy  
Avenida Álvaro Guimarães  
Avenida Piraporinha  
Avenida Dom Jaime de Barros Câmara  
Rua Max Mangels Sênior  
Via Anchieta (altura do km 18,5)

### Limites geográficos:

**Norte** Bairro Jordanópolis  
**Sul** Bairro Assunção  
**Leste** Bairro Centro (como divisor a Via Anchieta)  
**Oeste** Bairro Independência

### Composição do bairro:

Vi. Planalto, Jd. Gagliardi, Jd. São Francisco, Vi. Washington, Conj. Hab. Trevo, Vi. Júpiter, Vi. Júpiter Nova, Conj. Hab. Alvorada, Jd. Calux, Jd. Nova Calux, Jd. Beatriz, Conj. Hab. São Fernando, Conj. Hab. Vi. São Silvério, Vi. Comunitária, Conj. Hab. Jd. Embaré, Vi. Armando Bondioli

### Quadro 1 - Área do bairro Planalto, São Bernardo do Campo, 2023

|   | Total                | Em relação ao total do município |
|---|----------------------|----------------------------------|
| <b>Área total do bairro</b>   | 3,70 Km <sup>2</sup> | 0,90%                            |
| <b>Área de Proteção e Recuperação aos Mananciais Billings – APRM-B, no bairro</b> | -                    | -                                |

Notas: Área obtida através do Mapa Digital da Cidade, em escala 1:1.000. A área do bairro inclui as águas interiores (represas, lagos ou reservatórios), exclui somente o Reservatório Rio Grande da Represa Billings.

Fonte: SOPE.1/Secretaria de Obras e Planejamento Estratégico/MSBC.

Atualização em dezembro/2023.

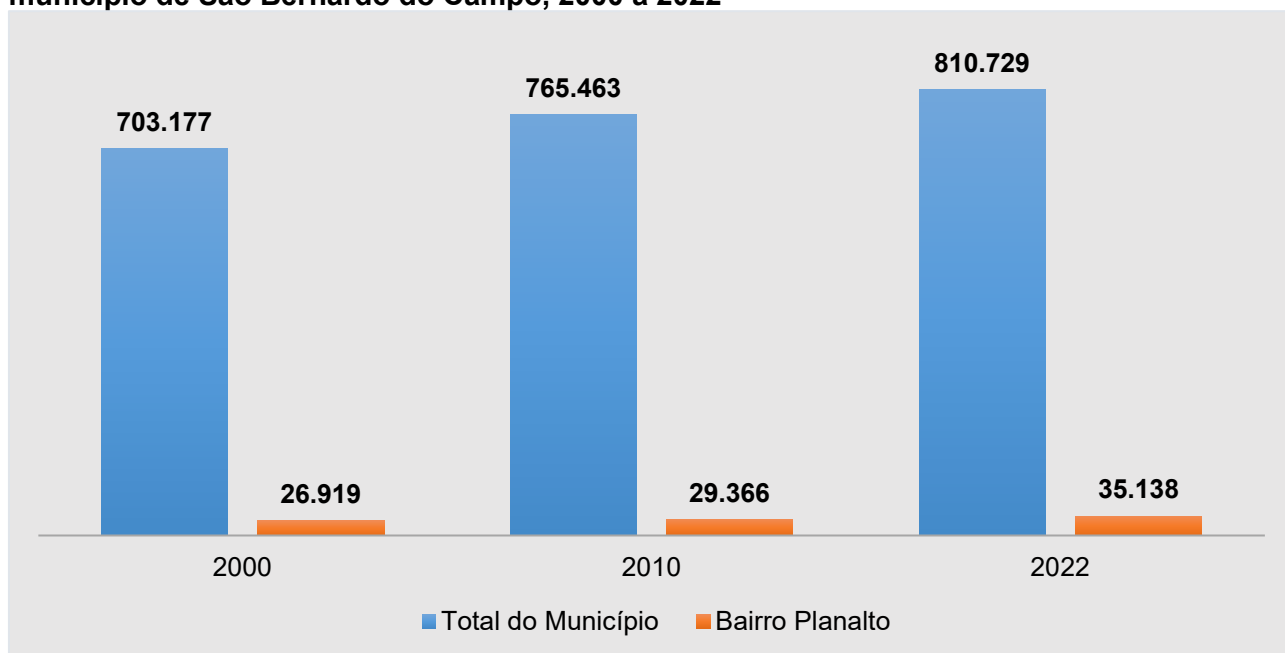


**Tabela 1 - População residente nos censos demográficos, bairro Planalto e total do município de São Bernardo do Campo, 2000 a 2022**

| Região                | 2000    | 2010    | 2022    |
|-----------------------|---------|---------|---------|
| Bairro Planalto       | 26.919  | 29.366  | 35.138  |
| São Bernardo do Campo | 703.177 | 765.463 | 810.729 |

Nota: Em 2022 – Dados preliminares divulgados pelo IBGE em 21/03/2024 da malha de setor censitário, sujeita a revisões.  
Fonte: IBGE - Censos Demográficos.

**Gráfico 1 - População residente nos censos demográficos, bairro Planalto e total do município de São Bernardo do Campo, 2000 a 2022**



Nota: Em 2022 – Dados preliminares divulgados pelo IBGE em 21/03/2024 da malha de setor censitário, sujeita a revisões.  
Fonte: IBGE - Censos Demográficos.

**Tabela 2 - Taxa geométrica de crescimento anual (TGCA) da população, bairro Planalto e total do município de São Bernardo do Campo, 2000/2010 e 2010/2022**

| Região                | TGCA - %  |           |
|-----------------------|-----------|-----------|
|                       | 2000/2010 | 2010/2022 |
| Bairro Planalto       | 0,87      | 1,51      |
| São Bernardo do Campo | 0,85      | 0,48      |

Nota: Em 2022 – Dados preliminares divulgados pelo IBGE em 21/03/2024 da malha de setor censitário, sujeita a revisões.  
Fonte: IBGE - Censos Demográficos.

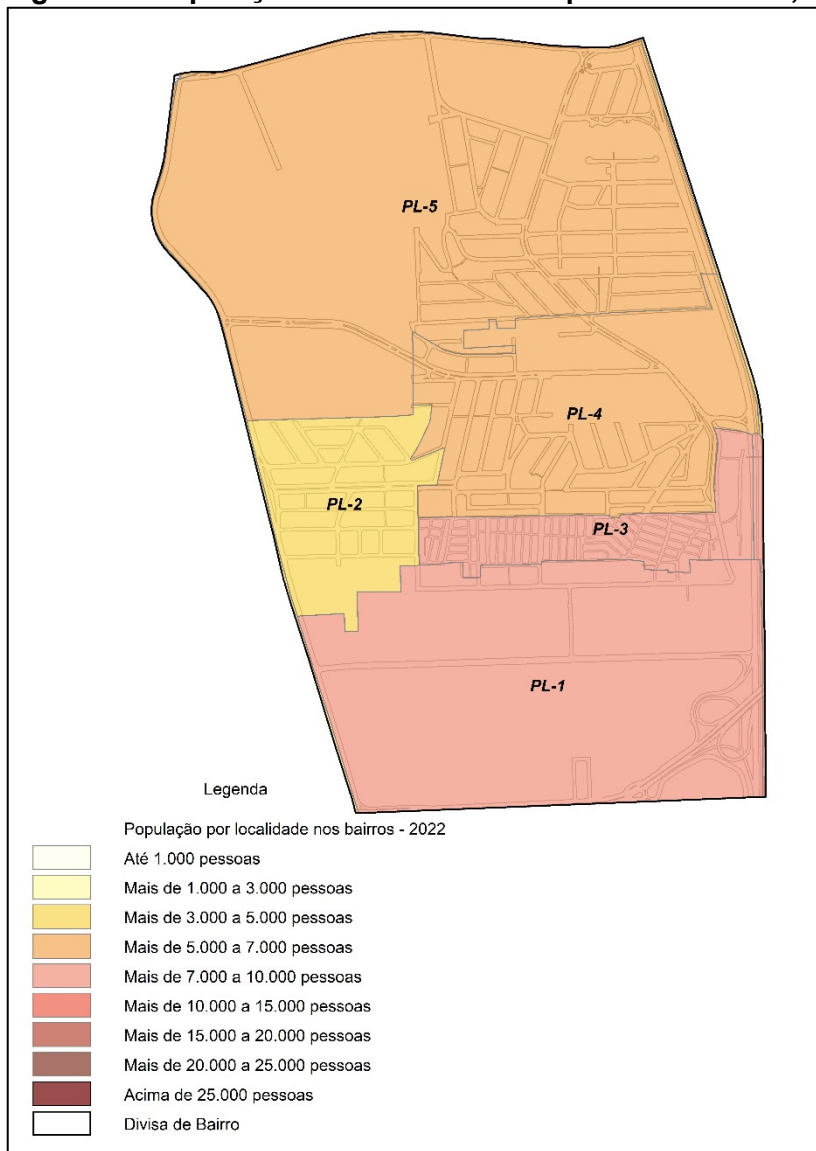
**Tabela 3 - Evolução da participação da população no total do município, bairro Planalto, São Bernardo do Campo, 1980 a 2022**

| Região                | 1980   | 1991   | 2000   | 2010   | 2022   |
|-----------------------|--------|--------|--------|--------|--------|
| São Bernardo do Campo | 100,0% | 100,0% | 100,0% | 100,0% | 100,0% |
| Bairro Planalto       | 5,33%  | 4,39%  | 3,83%  | 3,84%  | 4,33%  |

Nota: Em 2022 – Dados preliminares divulgados pelo IBGE em 21/03/2024 da malha de setor censitário, sujeita a revisões.  
Fonte: IBGE - Censos Demográficos.



Figura 1 – População do bairro Planalto por subdivisões, 2022



Nota: Subdivisões com base nas geometrias dos empreendimentos cadastrados e no setor censitário IBGE 2022.

Fontes: IBGE – Censo Demográfico 2022; Secretaria de Obras e Planejamento Estratégico/MSBC

Tabela 4 – População e domicílios ocupados do bairro Planalto por subdivisões, 2022

| Subdivisões            | População     | Domicílios Ocupados |
|------------------------|---------------|---------------------|
| PL-1                   | 9.103         | 3.609               |
| PL-2                   | 3.088         | 1.224               |
| PL-3                   | 9.366         | 3.077               |
| PL-4                   | 6.883         | 2.572               |
| PL-5                   | 6.698         | 2.587               |
| <b>Total do Bairro</b> | <b>35.138</b> | <b>13.069</b>       |

Nota: Dados preliminares divulgados pelo IBGE em 21/03/2024 da malha de setor censitário, sujeita a revisões.

Fonte: IBGE - Censo Demográfico 2022

Quadro 2 – Composição das subdivisões do bairro Planalto, 2022

| Composição |   |
|------------|---|
| PL-1       | Condomínios da Av. Dom Jaime B. Câmara, VI. Comunitária   |
| PL-2       | Jd. Beatriz, Jd. Embaré, Cond. Chácara dos Pássaros   |
| PL-3       | Jd. Nova Calux  |
| PL-4       | VI. São Silvério, Conj. Hab. São Fernando, Jd. Calux, Conj. Hab. Alvorada                                       |
| PL-5       | VI. Planalto, VI. Júpiter, VI. Nova Júpiter, Jd. Gagliardi, Jd. São Francisco, Conj. Hab. Trevo, VI. Washington |

Fonte: Secretaria de Obras e Planejamento Estratégico/MSBC.



**Tabela 5 - Densidade demográfica (Habitante por Km<sup>2</sup>), bairro Planalto e total do município de São Bernardo do Campo, 2000 a 2022**

| Região                | 2000    | 2010    | 2022    |
|-----------------------|---------|---------|---------|
| Bairro Planalto       | 7.275,4 | 7.936,8 | 9.496,8 |
| São Bernardo do Campo | 2.072,8 | 2.256,4 | 2.389,8 |

Nota: Valores da densidade demográfica não incluem a área da Represa Billings. Considerada a revisão da área dos bairros em 2021.

Em 2022 – Dados preliminares divulgados pelo IBGE em 21/03/2024 da malha de setor censitário, sujeita a revisões.

Fontes: IBGE; Secretaria de Obras e Planejamento Estratégico/MSBC.

**Tabela 6 – Percentual da população por grupos de idade, bairro Planalto e total do município de São Bernardo do Campo, 2010**

| Região                | 0 a 14 anos | 15 a 29 anos | 30 a 59 anos | 60 anos e mais |
|-----------------------|-------------|--------------|--------------|----------------|
| Bairro Planalto       | 20,5%       | 25,7%        | 43,5%        | 10,4%          |
| São Bernardo do Campo | 20,7%       | 26,2%        | 42,9%        | 10,2%          |

Fonte: IBGE - Censo Demográfico 2010.

**Tabela 7 - Percentual da população de 10 anos e mais não alfabetizada, bairro Planalto e total do município de São Bernardo do Campo, 2010**

| Região                | População de 10 anos e mais Não Alfabetizada - 2010 |
|-----------------------|---|
| Bairro Planalto       | 2,6%  |
| São Bernardo do Campo | 2,9%  |

Fonte: IBGE - Censo Demográfico 2010.

**Tabela 8 – Percentual da população por sexo, bairro Planalto e total do município de São Bernardo do Campo, 2010**

| Região                | Homens | Mulheres |
|-----------------------|--------|----------|
| Bairro Planalto       | 48,0%  | 52,0%    |
| São Bernardo do Campo | 48,3%  | 51,7%    |

Fonte: IBGE - Censo Demográfico 2010.

**Tabela 9 - População por cor ou raça (em percentual), bairro Planalto e total do município de São Bernardo do Campo, 2010**

| Cor ou raça    | População (%)   |                       |
|----------------|-----------------|-----------------------|
|                | Bairro Planalto | São Bernardo do Campo |
| Branca         | 64,9%           | 64,4%                 |
| Preta          | 6,1%            | 4,9%                  |
| Parda          | 26,8%           | 28,7%                 |
| Amarela        | 2,1%            | 1,8%                  |
| Indígena       | 0,1%            | 0,1%                  |
| Sem Declaração | -               | 0,1%                  |

Nota: Cor ou raça declarada.

Fonte: IBGE - Censo Demográfico 2010.



**Tabela 10 - Número de domicílios permanentes e média de moradores por domicílio, bairro Planalto e total do município de São Bernardo do Campo, 2010 e 2022**

| Variável                       | Bairro Planalto |        | São Bernardo do Campo |         |
|--------------------------------|-----------------|--------|-----------------------|---------|
|                                | 2010            | 2022   | 2010                  | 2022    |
| Domicílios Permanentes         | 9.028           | 13.069 | 239.174               | 300.683 |
| Média de Morador por Domicílio | 3,25            | 2,69   | 3,20                  | 2,69    |

Notas: Em 2010 domicílios particulares permanentes; em 2022 domicílios permanentes ocupados (inclui domicílios particulares e coletivos)

Em 2022 – Dados preliminares divulgados pelo IBGE em 21/03/2024 da malha de setor censitário, sujeita a revisões.

Fonte: IBGE - Censos Demográficos.

**Tabela 11 - Percentual de domicílios particulares com atendimento de serviços básicos, bairro Planalto e total do município de São Bernardo do Campo, 2010**

| Região                | Rede geral de água | Rede geral de esgoto | Lixo coletado | Energia de companhia distribuidora |
|-----------------------|--------------------|----------------------|---------------|------------------------------------|
| Bairro Planalto       | 99,9%              | 99,6%                | 100,0%        | 99,8%                              |
| São Bernardo do Campo | 98,0%              | 89,0%                | 99,8%         | 98,0%                              |

Fonte: IBGE - Censo Demográfico 2010.

**Tabela 12 - População segundo o Índice Paulista de Vulnerabilidade Social - IPVS, bairro Planalto e total do município de São Bernardo do Campo, 2010**

| Grupos de Vulnerabilidade Social - IPVS         | População       |                       |
|---|-----------------|-----------------------|
|   | Bairro Planalto | São Bernardo do Campo |
| 1 - Baixíssima                                  | 5,7%            | 5,0%                  |
| 2 - Muito baixa                                 | 50,7%           | 47,7%                 |
| 3 - Baixa                                       | 24,9%           | 19,7%                 |
| 4 - Média                                       | 7,7%            | 11,0%                 |
| 5 - Alta (Setores Urbanos)                      | 0,0%            | 4,1%                  |
| 6 - Muito alta (aglomerados subnormais urbanos) | 11,0%           | 11,4%                 |
| 7 - Alta (Setores Rurais)                       | 0,0%            | 1,1%                  |

Nota: O Índice Paulista de Vulnerabilidade Social (IPVS), elaborado pela Fundação SEADE com base nos dados do Censo Demográfico 2010, resume as situações de maior ou menor vulnerabilidade às quais a população se encontra exposta e classifica a população em grupos de baixa a alta vulnerabilidade social.

Fonte: Fundação SEADE.

**Tabela 13 - Rendimento médio per capita em reais (R\$), bairro Planalto e total do município de São Bernardo do Campo, 2010**

| Região                | Rendimento médio per capita |
|-----------------------|-----------------------------|
| Bairro Planalto       | R\$ 964,10                  |
| São Bernardo do Campo | R\$ 944,67                  |

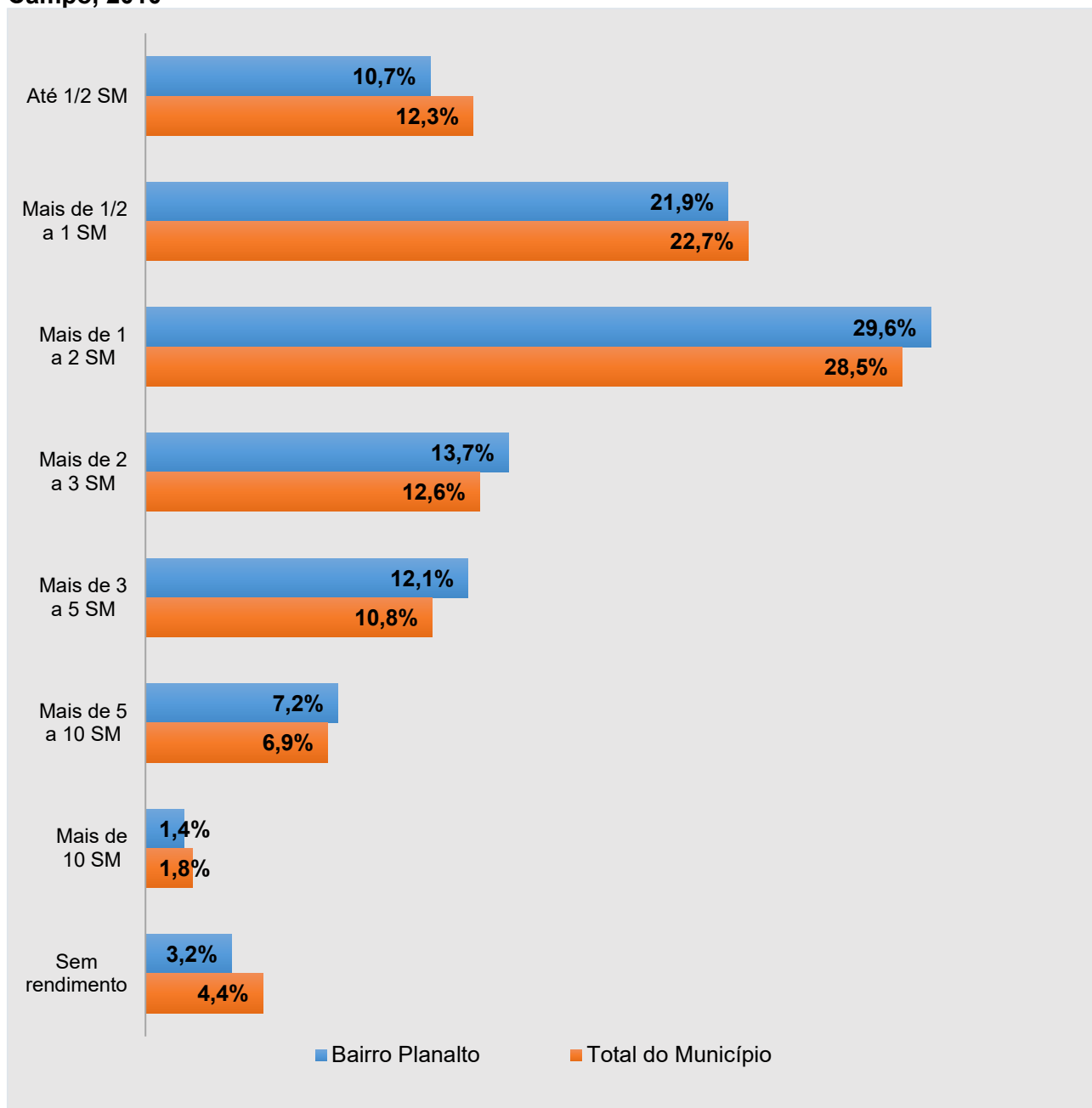
Nota: Soma do rendimento nominal mensal das pessoas com 10 anos ou mais residentes em domicílios particulares ou coletivos, dividida pelo total de pessoas residentes.

Fonte: IBGE - Censo Demográfico 2010 - Resultados do Universo; Fundação SEADE.





**Gráfico 2 - Percentual de domicílios particulares por classe de rendimento domiciliar mensal per capita em salários mínimos, bairro Planalto e total do município de São Bernardo do Campo, 2010**



Nota: SM=Salário Mínimo.

Salário Mínimo de referência em 2010: R\$510,00. A categoria "Sem Rendimento" inclui os que recebiam somente em benefícios.  
Fonte: IBGE - Censo Demográfico 2010.



**Tabela 14 - Número de alunos matriculados nas escolas públicas do bairro Planalto, por tipo e rede de ensino, São Bernardo do Campo, 2023**

| Tipo de ensino              | Estadual | Municipal |
|-----------------------------|----------|-----------|
| Creche <sup>(1)</sup>       | -        | 831       |
| Pré-escola                  | -        | 663       |
| Fundamental - Anos Iniciais | -        | 1.118     |
| Fundamental - Anos Finais   | 823      | -         |
| Ensino Médio                | 789      | -         |
| Supletivo Fundamental       | -        | -         |
| Supletivo Médio             | 62       | -         |

(1) Em alunos da rede municipal incluído número de alunos das Entidades Parceiras/MSBC.  
Fonte: Ministério da Educação - Censo Escolar 2023.

**Tabela 15 – Número de equipamentos públicos por área, rede municipal, bairro Planalto, São Bernardo do Campo, 2023**

| Área                      | Número de Equipamentos |
|---------------------------|------------------------|
| Cultura                   | 2                      |
| Desenvolvimento Econômico | 1                      |
| Educação <sup>(1)</sup>   | 9                      |
| Esporte e Lazer           | 3                      |
| Saúde                     | 1                      |
| Praças Públicas           |                        |
| Praça Ajardinada          | 17                     |
| Praça Esportiva           | 6                      |
| Praça Parque              | 3                      |

(1) Inclui Creches de Entidades Parceiras.  
Fonte: Secretarias Municipais/MSBC.

**Tabela 16 – Número de atividades econômicas principais instaladas por grupo CNAE, bairro Planalto e total do município, São Bernardo do Campo, 2023**

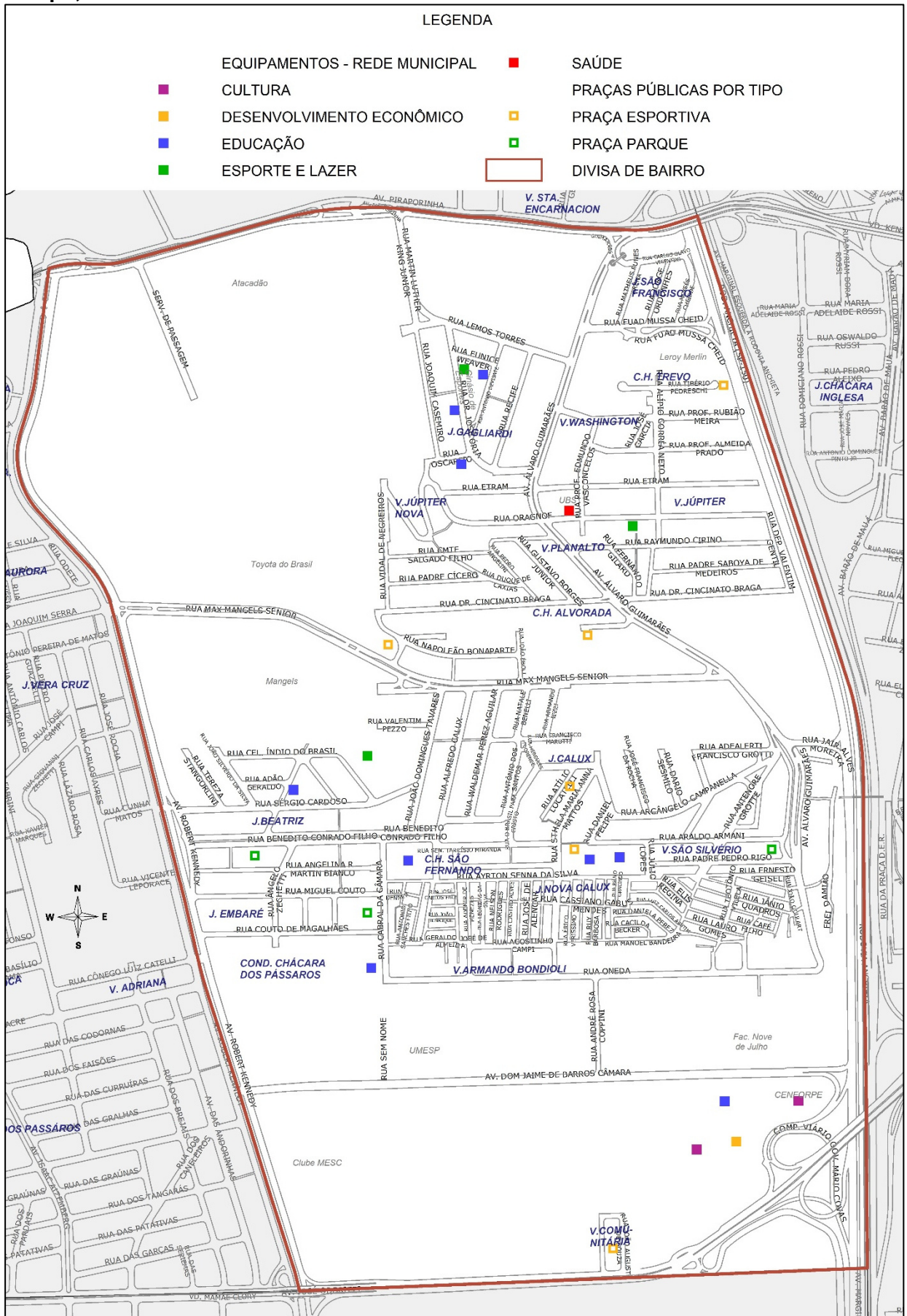
| Região                | Indústria | Construção Civil | Serviço | Comércio | Agropecuária |
|-----------------------|-----------|------------------|---------|----------|--------------|
| Bairro Planalto       | 392       | 310              | 3.481   | 1.044    | 3            |
| São Bernardo do Campo | 6.822     | 7.491            | 83.043  | 23.239   | 116          |

Nota: Número de atividades econômicas cadastradas no Cadastro Fiscal Municipal. Posição de dezembro.  
Fonte: Secretaria de Finanças/MSBC.





Mapa 2 – Equipamentos públicos e praças, rede municipal, bairro Planalto, São Bernardo do Campo, 2023



Fonte: Secretarias Municipais/MSBC  
 Elaboração: SOPE.13/MSBC