PERFIL SOCIOECONÔMICO POR BAIRRO - INFORMATIVO

Esclarecemos que o Perfil Socioeconômico por Bairros 2022 – Base 2021 foi elaborado com base nas estimativas da população por município divulgadas pelo Instituto Brasileiro de Geografia e Estatística – IBGE no ano de 2021.

Com a realização do Censo Demográfico 2022 será possível elaborar um perfil socioeconômico com dados da população residente nos bairros, como no ano de 2010. A divulgação do Censo 2022 será por etapas, não disponíveis até o momento, inviabilizando a atualização da presente publicação.

Em 2021 a população do município de São Bernardo do Campo foi estimada em 849.874 habitantes, enquanto o Censo Demográfico 2022 constatou uma população residente de 810.729 habitantes. As informações por bairros serão atualizadas assim que os dados do Censo Demográfico 2022 forem divulgados pelo IBGE e compilados por este Departamento.

Setembro de 2023

Divisão de Indicadores Sociais – SOPE.13

Departamento de Planejamento Estratégico – SOPE.1

MUNICÍPIO DE SÃO BERNARDO DO CAMPO
SECRETARIA DE OBRAS E PLANEJAMENTO ESTRATÉGICO
DEPARTAMENTO DE PLANEJAMENTO ESTRATÉGICO
DIVISÃO DE INDICADORES SOCIAIS

PERFIL SOCIOECONÔMICO POR BAIRRO 2022

SÃO BERNARDO DO CAMPO

ANO BASE 2021

Agosto/2022

Mapa 1 – Divisão Geográfica de Bairros, São Bernardo do Campo, 2021

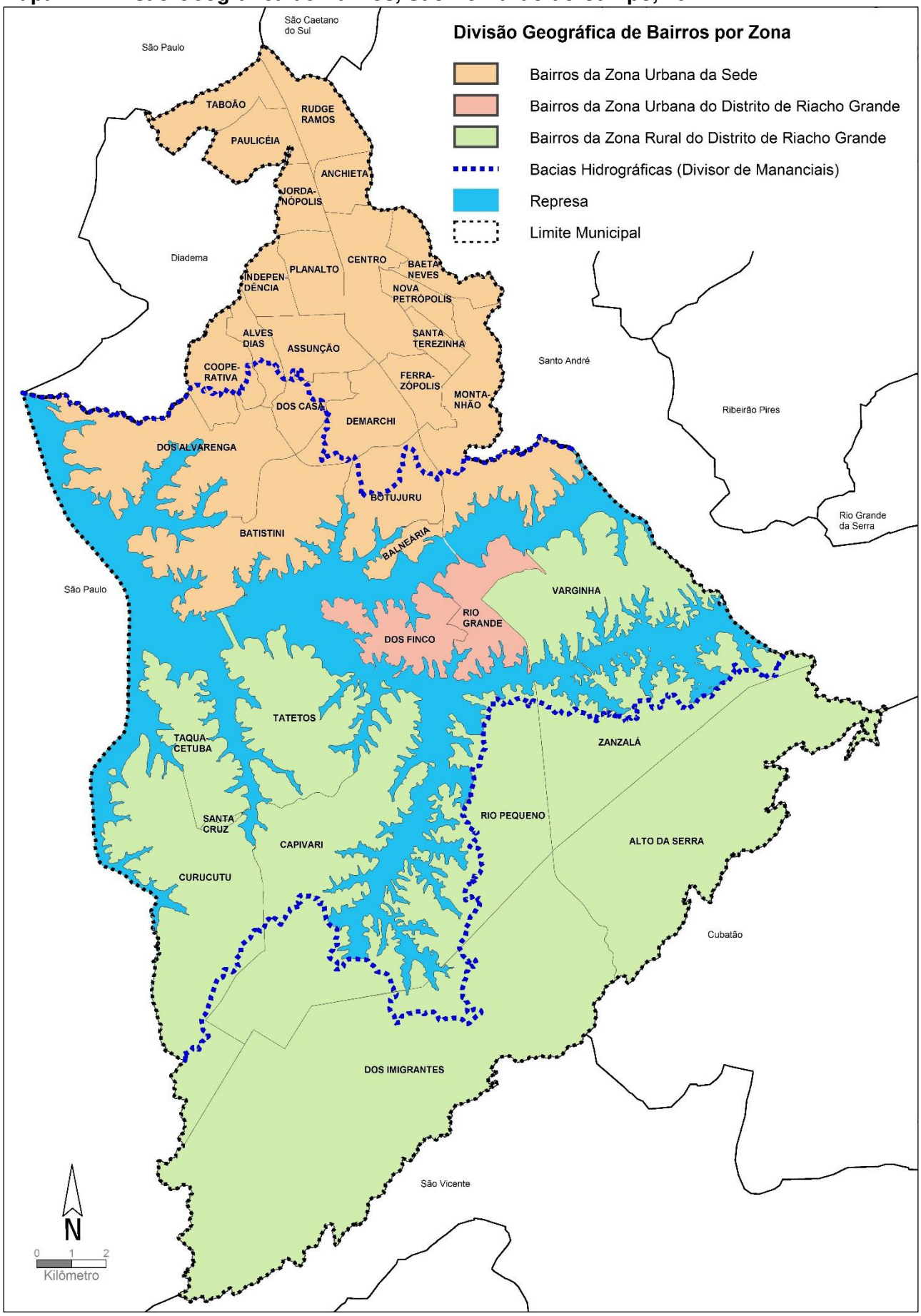

Fonte: Secretaria de Obras e Planejamento Estratégico/MSBC.

O município de São Bernardo do Campo está subdividido em 34 bairros oficiais, instituídos por lei, localizados nas Zonas Urbana e Rural do município.

O Decreto Municipal nº 6.441/1980 aprovou as diretrizes básicas para o sistema de emplacamento predial do município e no item 27 - Anexo I - Seção F, estabeleceu a subdivisão de São Bernardo do Campo em grandes bairros.

Alterações: Lei Municipal nº 2.598/1984; Lei Municipal nº 2.662/1985; Lei Municipal nº 3.950/1992.

Bairros do Município de São Bernardo do Campo

Zona Urbana - Sede

Alves Dias, Anchieta, Assunção, Baeta Neves, Balneária, Batistini, Botujuru, Centro, Cooperativa, Demarchi, Dos Alvarenga, Dos Casa, Ferrazópolis, Independência, Jordanópolis, Montanhão, Nova Petrópolis, Paulicéia, Planalto, Rudge Ramos, Santa Terezinha, Taboão.

Zona Urbana do Distrito de Riacho Grande

Dos Finco, Rio Grande.

Zona Rural do Distrito de Riacho Grande

Alto da Serra, Capivari, Curucutu, Dos Imigrantes, Rio Pequeno, Santa Cruz, Taquacetuba, Tatetos, Varginha, Zanzalá.

Tabela 1 - População total do censo demográfico e estimativa por bairro, São Bernardo do Campo, 2010 e 2021

Bairros	População Censo 2010	População - Estimativa 2021(1)
ZONA URBANA		
Alves Dias	28.926	31.742
Anchieta	15.639	16.044
Assunção	41.828	45.119
Baeta Neves	49.314	55.032
Balneária	305	428
Batistini	28.726	33.183
Botujuru	13.283	14.523
Centro	48.802	53.509
Cooperativa	25.688	28.728
Demarchi	26.517	29.037
Dos Alvarenga	62.901	72.035
Dos Casa	50.238	56.019
Dos Finco	10.153	11.306
Ferrazópolis	41.313	48.284
Independência	22.908	24.301
Jordanópolis	15.867	16.636
Montanhão	94.244	108.381
Nova Petrópolis	20.856	22.752
Paulicéia	25.222	26.848
Planalto	29.366	33.138
Rio Grande	6.344	7.319
Rudge Ramos	42.285	43.879
Santa Terezinha	24.943	27.439
Taboão	26.990	29.975
TOTAL URBANO	**752.658**	**835.657**
ZONA RURAL		
Alto da Serra	nd	nd
Capivari	1.861	1.986
Curucutu	1.649	1.823
Dos Imigrantes (2)	1	1
Rio Pequeno	56	58
Santa Cruz	1.914	2.227
Taquacetuba	1.618	1.770
Tatetos	2.603	2.901
Varginha	2.904	3.250
Zanzalá	199	201
TOTAL RURAL	**12.805**	**14.217**
TOTAL MUNICÍPIO	**765.463**	**849.874**

nd: Dado não disponível para o nível geográfico.
Nota IBGE: As estimativas populacionais não incorporam os efeitos da pandemia COVID-19. Dados preliminares do Registro Civil e do Ministério da Saúde apontam para um aumento de óbitos e diminuição dos nascimentos. É possível também que tenham ocorrido alterações nos fluxos migratórios. As implicações desses fatores no tamanho da população, contudo, serão verificadas a partir do próximo Censo Demográfico.
(1) Estimativa SOPE.13/MSBC com base em Nascidos Vivos e Óbitos por bairro da Secretaria de Saúde/MSBC e Estimativa IBGE (estimativa da população total do município). Não considerado nesta estimativa deslocamentos e saldos migratórios nos bairros.
(2) Dados do Censo 2010, estimativa não disponível para este bairro.
Fontes: IBGE - Censo Demográfico 2010 e Estimativa 2021; Secretaria de Saúde/MSBC.
Elaboração: SOPE.13/Secretaria de Obras e Planejamento Estratégico/MSBC.

Mapa 2 – Estimativa da população por bairro, São Bernardo do Campo, 2021

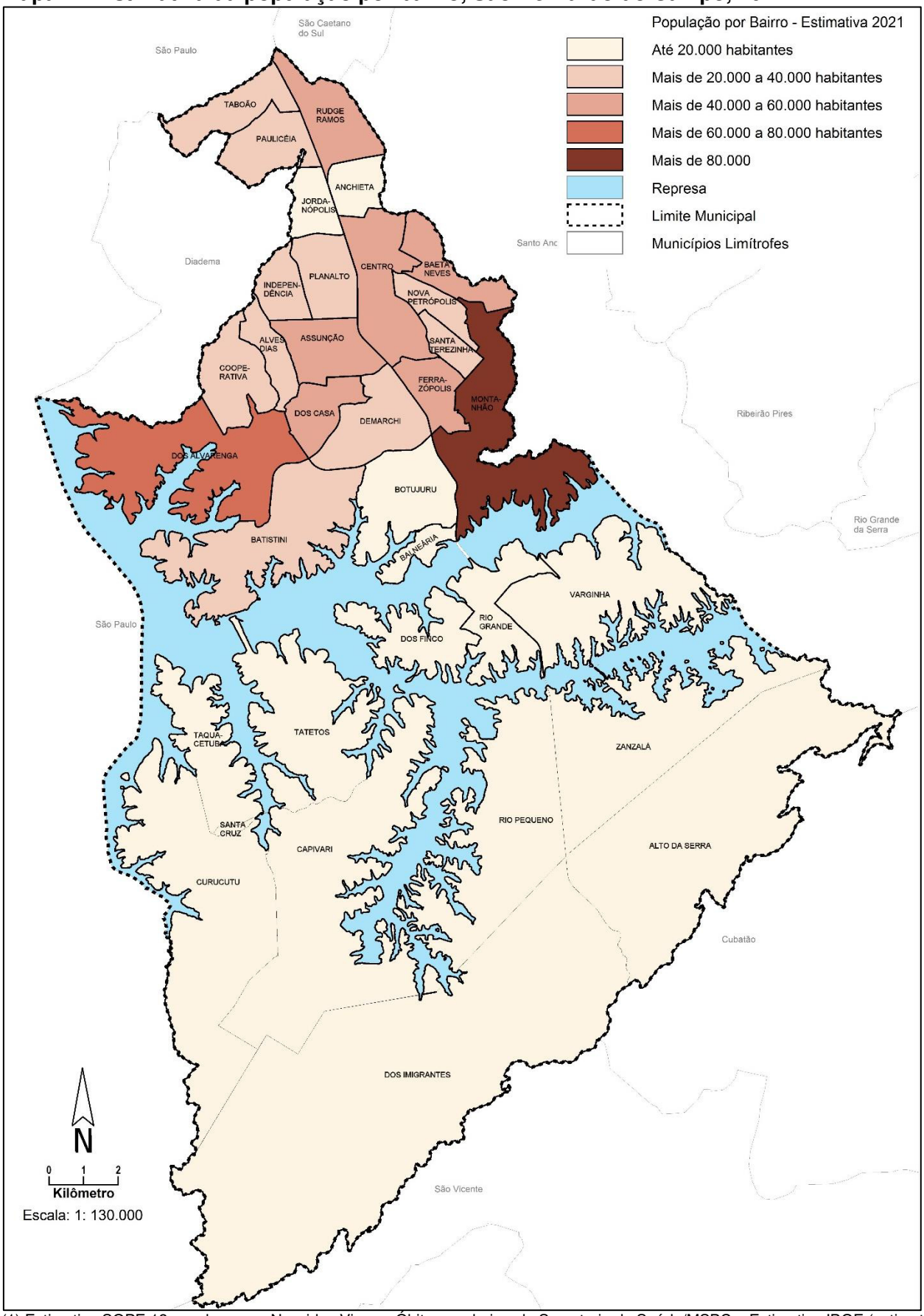

(1) Estimativa SOPE.13 com base em Nascidos Vivos e Óbitos por bairro da Secretaria de Saúde/MSBC e Estimativa IBGE (estimativa da população total do município). Não considerados nesta estimativa deslocamentos e saldos migratórios nos bairros.
Fontes: IBGE - Censo Demográfico 2010 e Estimativa 2021; Secretaria de Saúde/MSBC; Secretaria de Obras e Planejamento Estratégico/MSBC.

Gráfico 1 - Estimativa (1) da população por bairro, São Bernardo do Campo, 2021

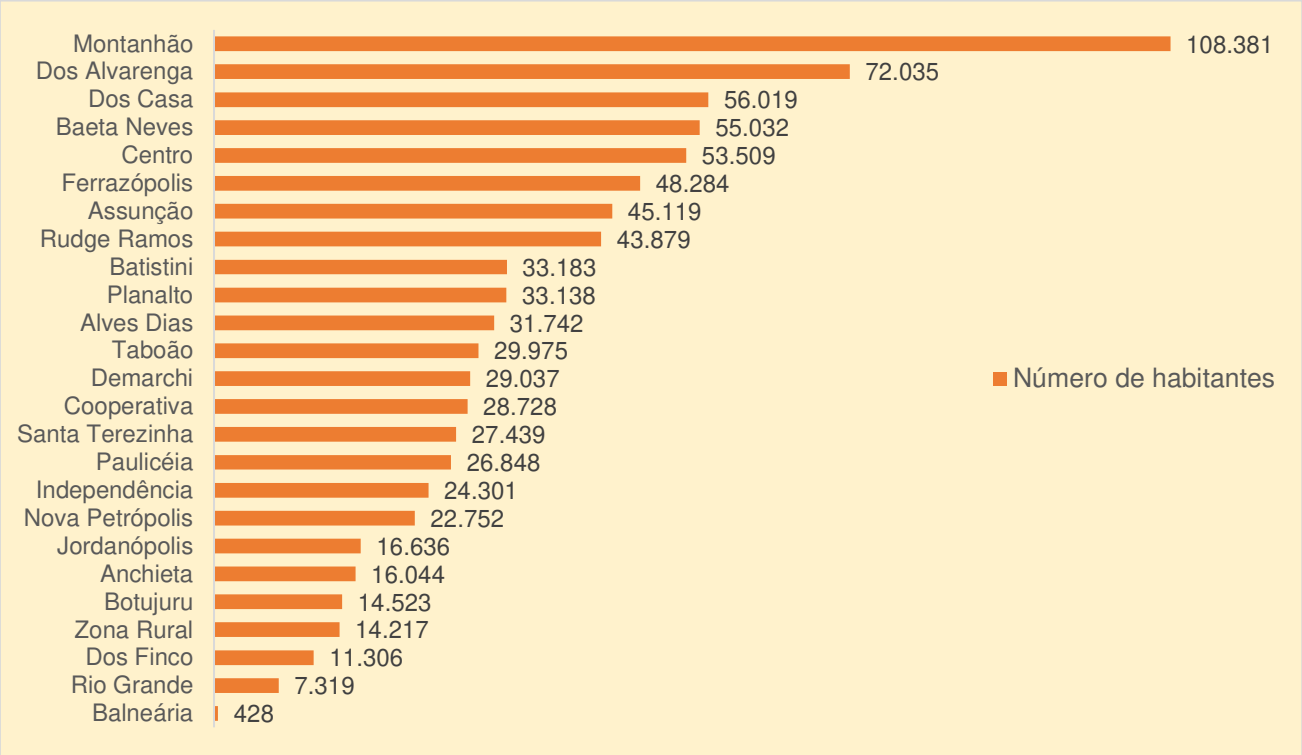

(1) Estimativa PMSBC com base em Nascidos Vivos e Óbitos da Secretaria de Saúde/PMSBC e Estimativa IBGE. Não considerado deslocamentos e saldos migratórios dentro dos bairros. Estimativa população total: IBGE; Estimativa Zona Rural: PMSBC com base no percentual da estimativa do ano.
Fontes: IBGE - Censos Demográficos e Estimativa; Secretaria de Saúde/MSBC; Secretaria de Obras e Planejamento Estratégico/MSBC.

Gráfico 2 - Densidade demográfica (habitante por quilômetro quadrado) (1) por bairro, São Bernardo do Campo, 2021

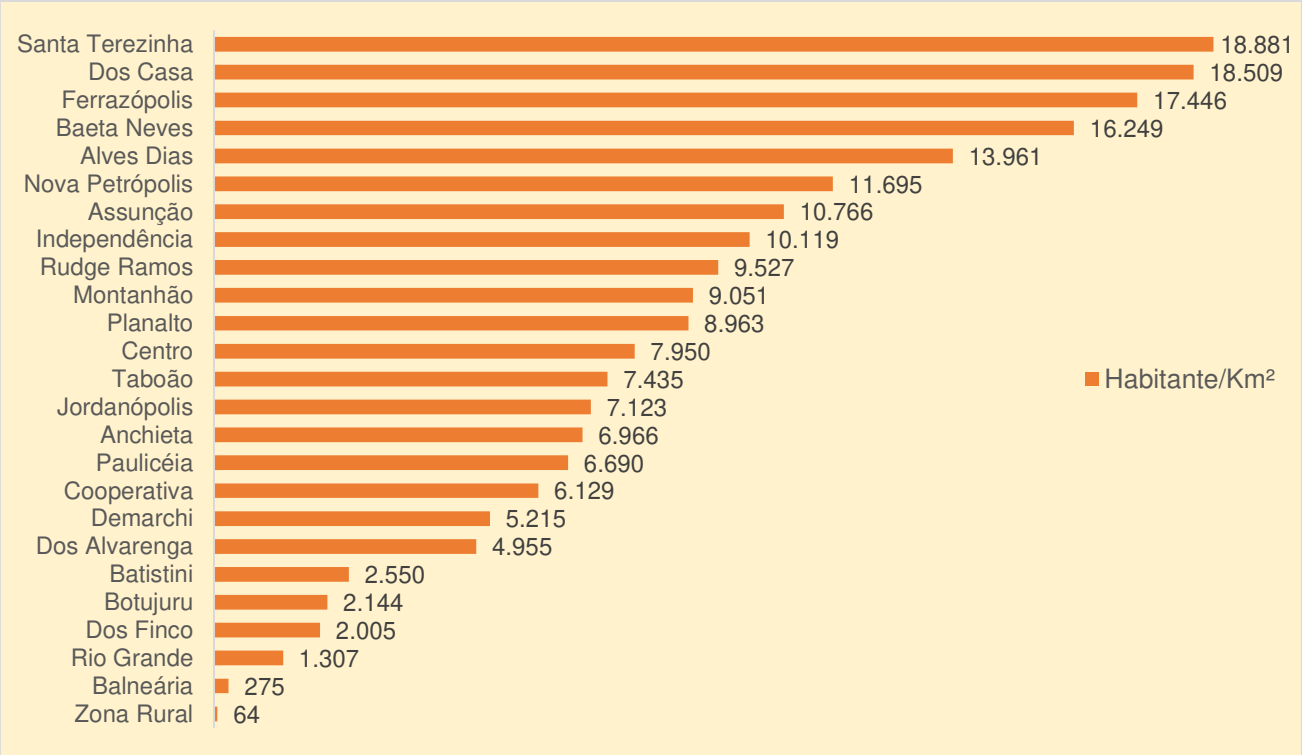

(1) Estimativa PMSBC com base em Nascidos Vivos e Óbitos da Secretaria de Saúde/PMSBC e Estimativa IBGE. Não considerado deslocamentos e saldos migratórios dentro dos bairros. Estimativa população total: IBGE; Estimativa Zona Rural: PMSBC com base no percentual da estimativa do ano.
Fontes: IBGE - Censos Demográficos e Estimativa; Secretaria de Saúde/MSBC; Secretaria de Obras e Planejamento Estratégico/MSBC.

Gráfico 3 - Percentual da população residente por cor ou raça, São Bernardo do Campo, 2010

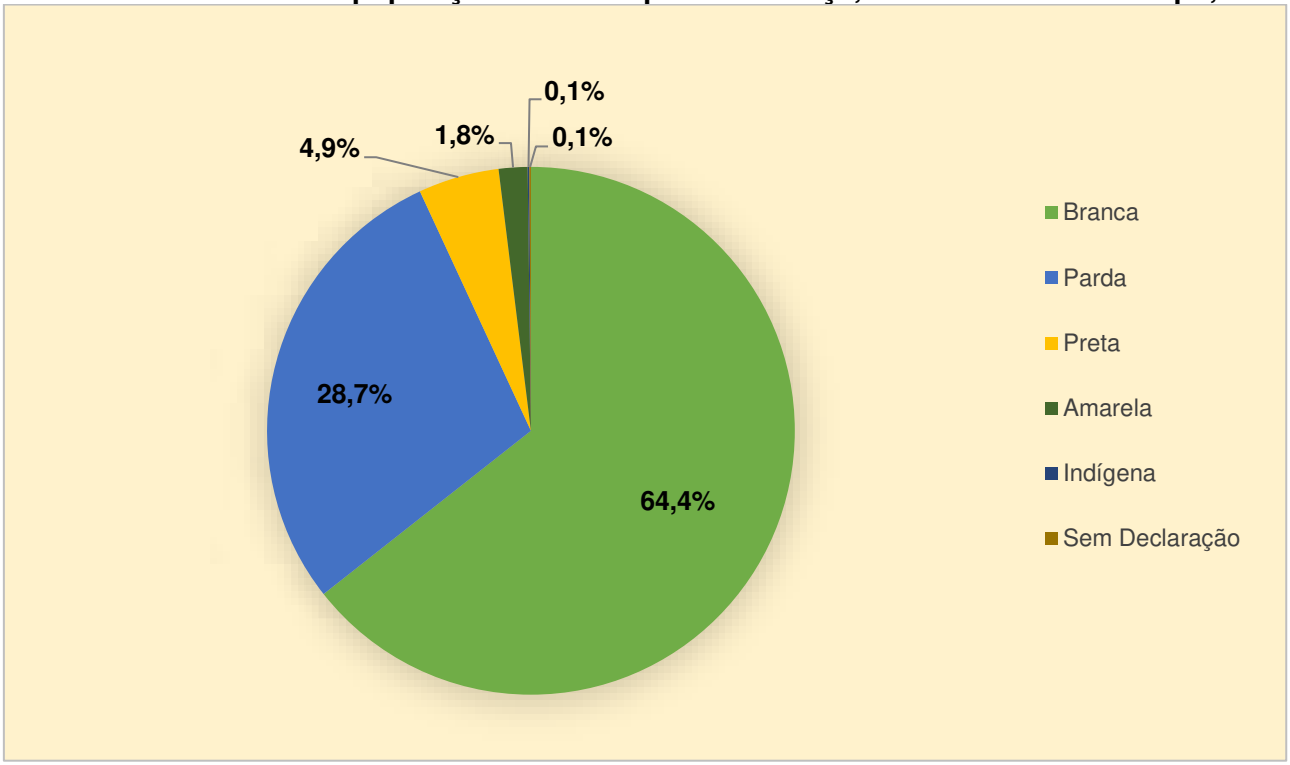

Nota: Cor ou raça declarada.
Fonte: IBGE - Censo Demográfico 2010/Resultados do Universo.

Gráfico 4 – Percentual da população residente por região de nascimento, São Bernardo do Campo, 2010

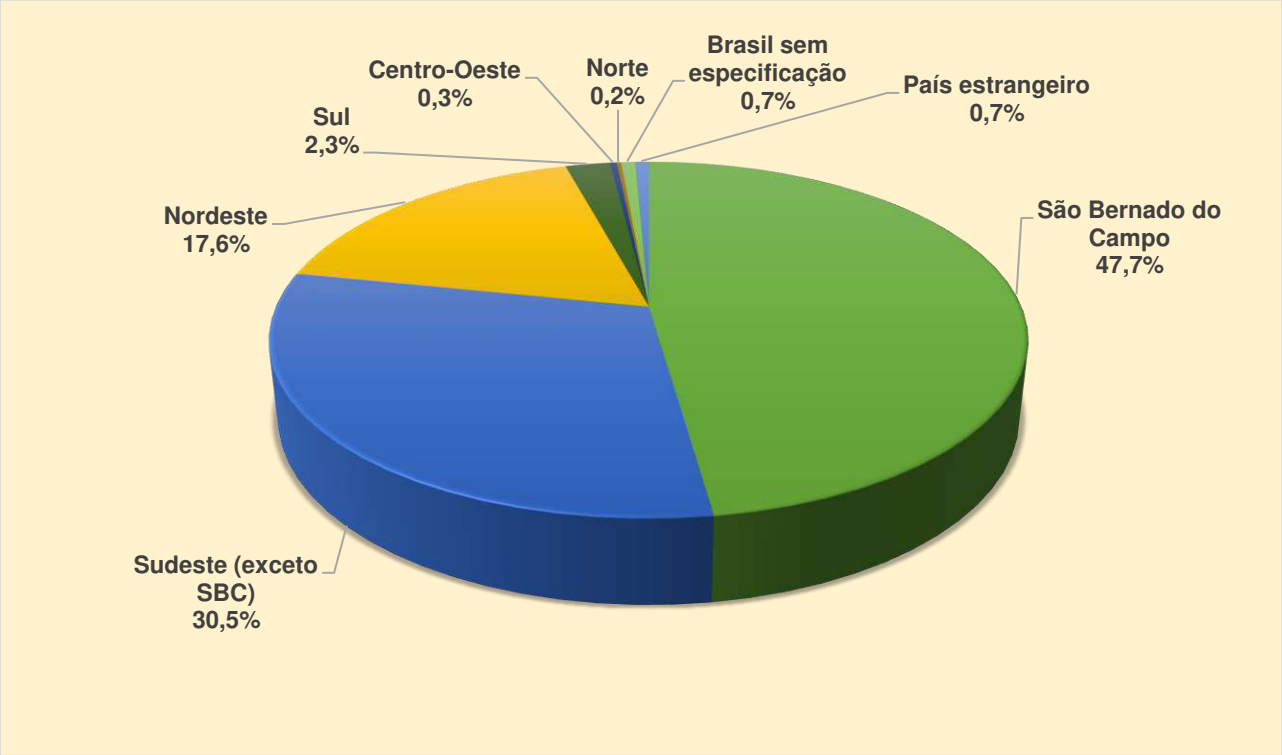

Fonte: IBGE, Censo Demográfico 2010, Resultado da Amostra

Gráfico 5 - Evolução da participação da população (em percentual) no total do município segundo o bairro, São Bernardo do Campo, Censos Demográficos 1980 a 2010

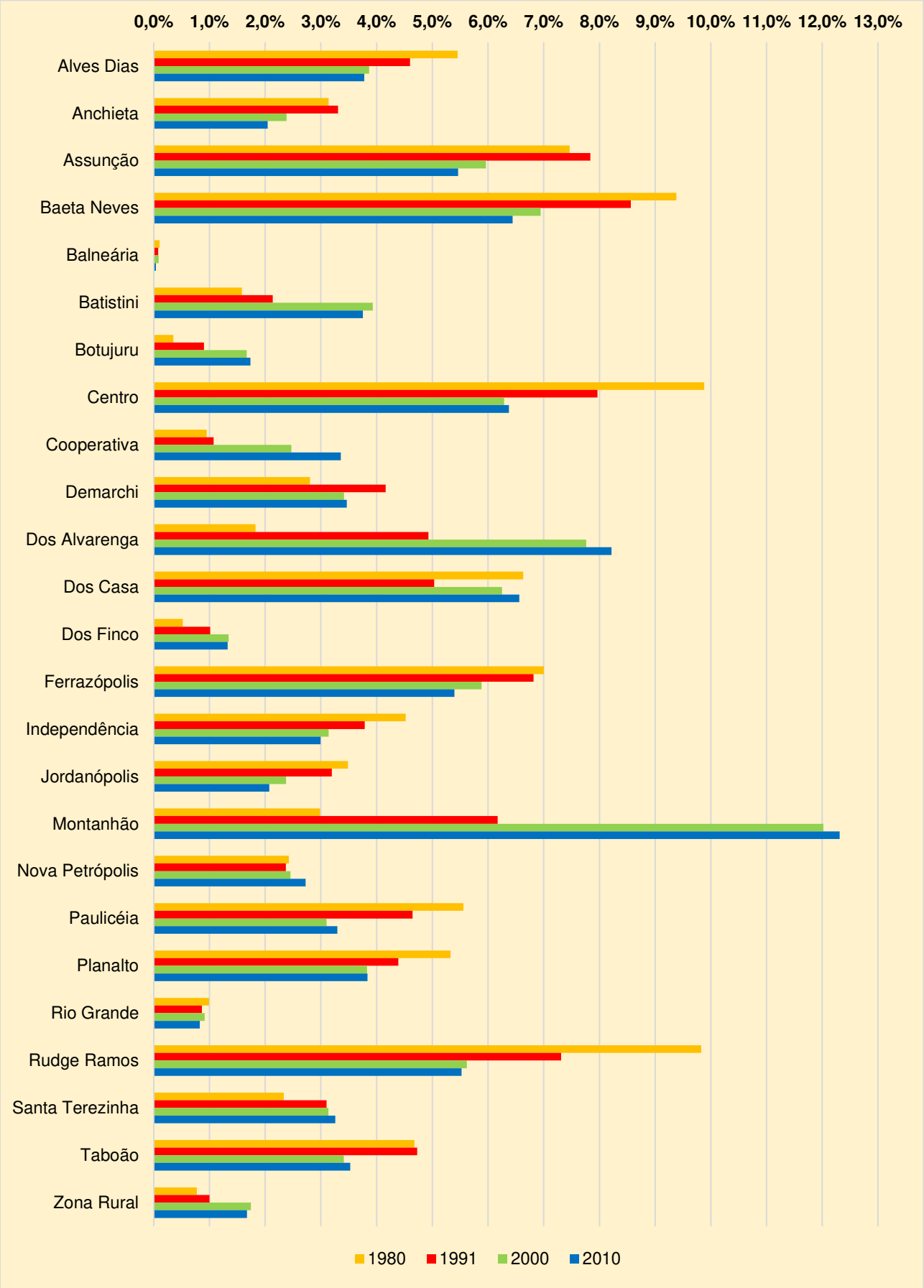

Fonte: IBGE - Censos Demográficos.