# PERFIL SOCIOECONÔMICO POR BAIRRO - INFORMATIVO

Esclarecemos que o Perfil Socioeconômico por Bairros 2022 – Base 2021 foi elaborado com base nas estimativas da população por município divulgadas pelo Instituto Brasileiro de Geografia e Estatística – IBGE no ano de 2021.

Com a realização do Censo Demográfico 2022 será possível elaborar um perfil socioeconômico com dados da população residente nos bairros, como no ano de 2010. A divulgação do Censo 2022 será por etapas, não disponíveis até o momento, inviabilizando a atualização da presente publicação.

Em 2021 a população do município de São Bernardo do Campo foi estimada em 849.874 habitantes, enquanto o Censo Demográfico 2022 constatou uma população residente de 810.729 habitantes. As informações por bairros serão atualizadas assim que os dados do Censo Demográfico 2022 forem divulgados pelo IBGE e compilados por este Departamento.

Setembro de 2023

Divisão de Indicadores Sociais – SOPE.13

Departamento de Planejamento Estratégico – SOPE.1

# PERFIL SOCIOECONÔMICO – BAIRRO DEMARCHI
## (Atualização 2022/Ano base 2021)

**Mapa 1 – Localização do bairro Demarchi, São Bernardo do Campo**

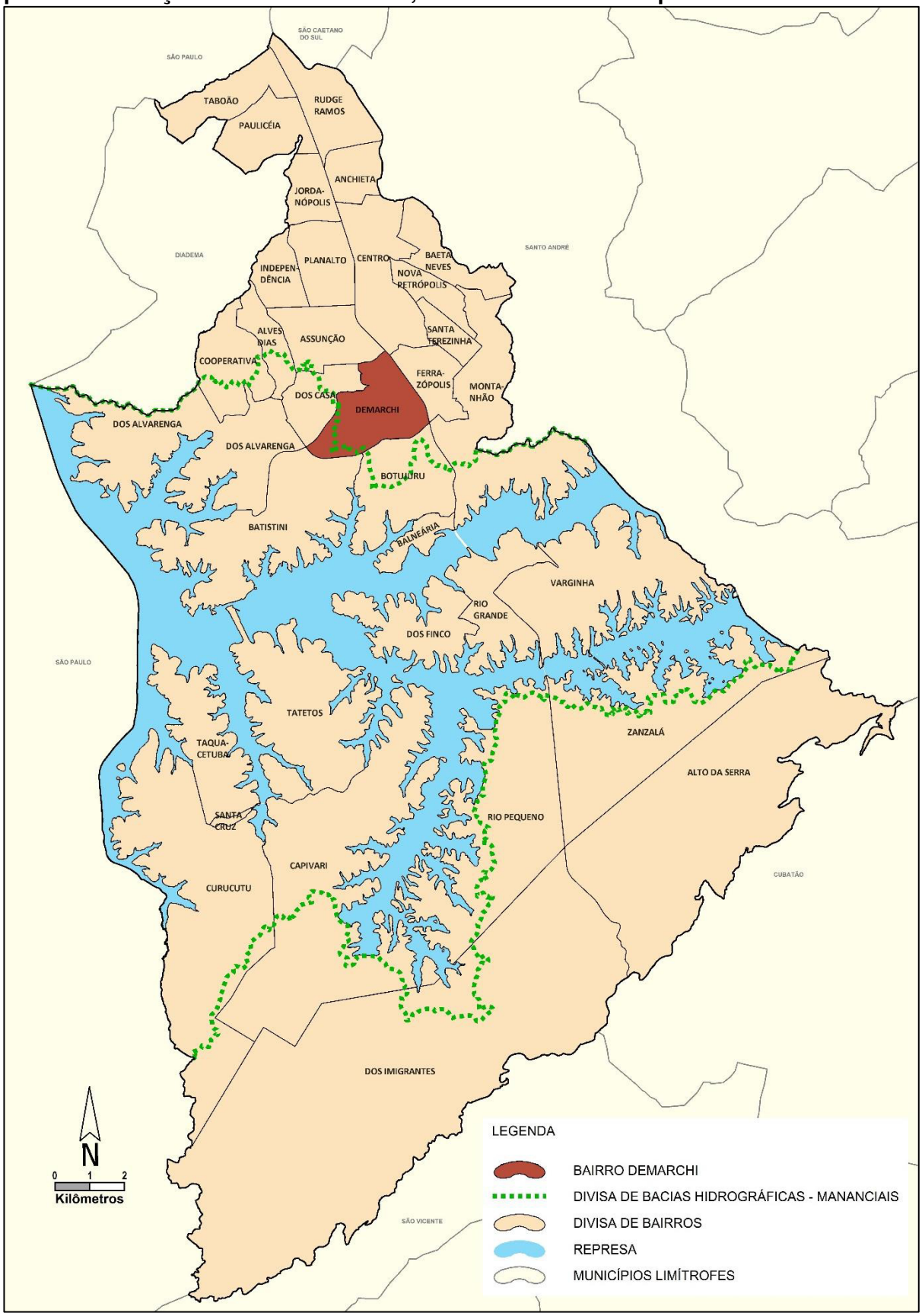


Fonte: Secretaria de Obras e Planejamento Estratégico/MSBC.

## Aspecto Físico

O Bairro Demarchi situa-se geograficamente à sudeste da área urbana do município.

## Principais vias de acesso ao Bairro:

Avenida Maria Servidei Demarchi
Avenida Nicola Demarchi
Estrada Galvão Bueno
Rua dos Feltrins
Avenida Capitão Casa
Rua Miro Vetorazzo

## Limites geográficos:

| | |
|---|---|
| **Norte** | Bairros Assunção e Dos Casa |
| **Sul** | Bairros Botujuru e Batistini |
| **Leste** | Bairro Ferrazópolis (como divisor limite a Via Anchieta) |
| **Oeste** | Bairro Dos Casa |

## Composição do bairro:

Vl. Jerusalém, Vl. Tocantins, Jd. das Acácias, Jd. Andrea Demarchi, Pq. Terra Nova, Jd. Lauro Gomes, Jd. Bartira, Jd. Valdíbia, Vl. Santa Angelina, Vl. Judite, Vl. Lúcia, Jd. das Quatro Marias, Jd. Nossa Senhora de Fátima, Vl. Nova Divinéia - Pantanal, Jd. Castelo Branco, A. C. União e Força - Jd. Ipê IV, Conj. Res. das Violetas, Res. Morada dos Pássaros

### Quadro 1 - Área do bairro Demarchi, São Bernardo do Campo, 2021

| | Total | Em relação ao total do município |
|---|---|---|
| **Área total do bairro** | 5,57 Km² | 1,36% |
| **Área de Proteção e Recuperação aos Mananciais Billings – APRMB, no bairro** | 0,74 Km² | 0,35% |

Notas: Área obtida através do Mapa Digital da Cidade, em escala 1:1.000. A área do bairro inclui as águas interiores (represas, lagos ou reservatórios), exclui somente o Reservatório Rio Grande da Represa Billings.
Fonte: SOPE.1/Secretaria de Obras e Planejamento Estratégico/MSBC.
Atualização em maio/2021.

**Tabela 1 - População residente nos censos demográficos 2000 e 2010 e estimativa 2021, bairro Demarchi e total do município de São Bernardo do Campo**

| Região | 2000 | 2010 | 2021 (1) |
|---|---|---|---|
| Bairro Demarchi | 24.009 | 26.517 | 29.037 |
| São Bernardo do Campo | 703.177 | 765.463 | 849.874 |

(1) Estimativa por bairro: Elaboração SOPE.13/MSBC com base em Nascidos Vivos e Óbitos da Secretaria de Saúde/MSBC e Estimativa IBGE. Não considerados deslocamentos e saldos migratórios dentro dos bairros.
Fonte: IBGE - Censos Demográficos e Estimativas.

**Gráfico 1 - População total nos censos demográficos, bairro Demarchi e total do município de São Bernardo do Campo, 1980 a 2010**

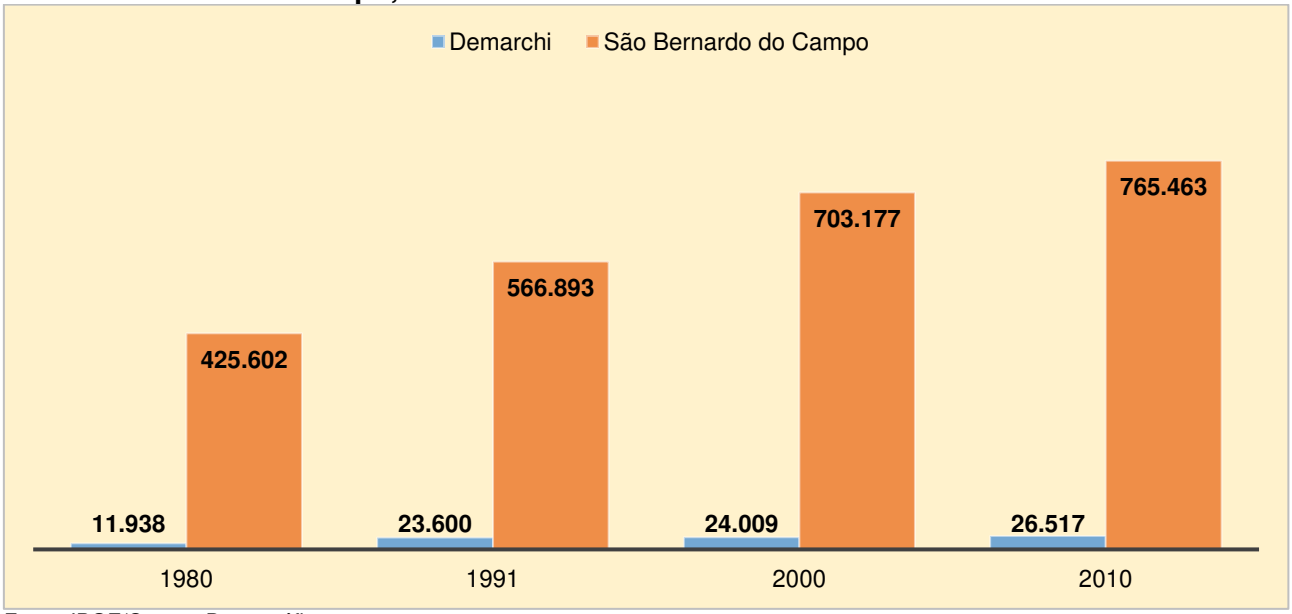


Fonte: IBGE/Censos Demográficos.

**Tabela 2 - Taxa geométrica de crescimento anual (TGCA) da população, bairro Demarchi e total do município de São Bernardo do Campo, 2000/2010 e 2010/2021**

| Região | TGCA - % | |
|---|---|---|
| | 2000/2010 | 2010/2021 (1) |
| Bairro Demarchi | 1,00 | 0,83 |
| São Bernardo do Campo | 0,85 | 0,96 |

(1) Estimativa por bairro: Elaboração SOPE.13/MSBC com base em Nascidos Vivos e Óbitos da Secretaria de Saúde/MSBC e Estimativa IBGE. Não considerados deslocamentos e saldos migratórios dentro dos bairros.
Fonte: IBGE - Censos Demográficos e Estimativas.

**Tabela 3 - Evolução da participação da população no total do município, bairro Demarchi, São Bernardo do Campo, 1980 a 2021**

| Região | 1980 | 1991 | 2000 | 2010 | 2021 (1) |
|---|---|---|---|---|---|
| São Bernardo do Campo | 100,00 | 100,00 | 100,00 | 100,00 | 100,00 |
| Bairro Demarchi | 2,80% | 4,16% | 3,41% | 3,46% | 3,42% |

(1) Estimativa.
Fonte: IBGE - Censos Demográficos e Estimativas.

**Tabela 4 - Densidade demográfica (Habitante por Km²), bairro Demarchi e total do município de São Bernardo do Campo, 2000, 2010 e 2021**

| Região | 2000 | 2010 | 2021 (1) |
|---|---|---|---|
| Bairro Demarchi | 4.310 | 4.735 | 5.215 |
| São Bernardo do Campo | 2.123 | 2.300 | 2.505 |

Nota: Valores da densidade demográfica não incluem a área da Represa Billings. Considerada a revisão dos bairros em 2021.
(1) Estimativa.
Fontes: IBGE; Secretaria de Obras e Planejamento Estratégico/MSBC.

**Tabela 5 - População residente segundo faixa etária, bairro Demarchi e total do município de São Bernardo do Campo, 2010**

| Faixa Etária (anos) | Bairro Demarchi | Total do Município |
|---|---|---|
| Até 3 | 1.400 | 39.187 |
| 4 e 5 | 713 | 19.951 |
| 6 a 10 | 1.893 | 52.240 |
| 11 a 14 | 1.615 | 47.166 |
| 15 a 19 | 1.901 | 59.675 |
| 20 a 29 | 4.578 | 140.617 |
| 30 a 39 | 4.897 | 131.493 |
| 40 a 49 | 4.108 | 112.369 |
| 50 a 59 | 2.987 | 84.206 |
| 60 e mais | 2.425 | 77.838 |
| Sem informação | 0 | 721 |
| **Total** | **26.517** | **765.463** |

Fonte: IBGE/Censo Demográfico 2010.

**Tabela 6 – Percentual da população por grupo de idade, bairro Demarchi e total do município de São Bernardo do Campo, 2010**

| Região | 0 a 14 anos | 15 a 29 anos | 30 a 59 anos | 60 anos e mais |
|---|---|---|---|---|
| Bairro Demarchi | 21,2% | 24,4% | 45,2% | 9,1% |
| São Bernardo do Campo | 20,7% | 26,2% | 42,9% | 10,2% |

Fonte: IBGE - Censo Demográfico 2010.

**Tabela 7 - Percentual da população de 10 anos e mais não alfabetizada, bairro Demarchi e total do município de São Bernardo do Campo, 2010**

| Região | População de 10 anos e mais Não Alfabetizada - 2010 |
|---|---|
| Bairro Demarchi | 2,0% |
| São Bernardo do Campo | 2,9% |

Fonte: IBGE/Censo Demográfico 2010.

**Tabela 8 - População por sexo, bairro Demarchi e total do município de São Bernardo do Campo, 2010**

| Região | Masculino | Feminino |
|---|---|---|
| Bairro Demarchi | 12.754 | 13.763 |
| São Bernardo do Campo | 369.626 | 395.837 |

Fonte: IBGE/Censo Demográfico 2010.

**Tabela 9 - População por cor ou raça (em percentual), bairro Demarchi e total do município de São Bernardo do Campo, 2010**

| Cor ou raça | População (%) | |
|---|---|---|
| | Bairro Demarchi | São Bernardo do Campo |
| Branca | 74,1% | 64,4% |
| Preta | 2,7% | 4,9% |
| Parda | 21,2% | 28,7% |
| Amarela | 1,9% | 1,8% |
| Indígena | - | 0,1% |
| Sem Declaração | - | 0,1% |

Nota: Cor ou raça declarada.
Fonte: IBGE - Censo Demográfico 2010.

**Tabela 10 - Percentual de domicílios particulares com atendimento de serviços básicos, bairro Demarchi e total do município de São Bernardo do Campo, 2010**

| Região | Rede geral de água | Rede geral de esgoto | Lixo coletado | Energia de companhia distribuidora |
|---|---|---|---|---|
| Bairro Demarchi | 99,1% | 98,4% | 99,7% | 95,7% |
| São Bernardo do Campo | 98,0% | 89,0% | 99,8% | 98,0% |

Fonte: IBGE/Censo Demográfico 2010.

**Tabela 11 - População segundo o Índice Paulista de Vulnerabilidade Social - IPVS, bairro Demarchi e total do município de São Bernardo do Campo, 2010**

| Grupos de Vulnerabilidade Social - IPVS | População (%) | |
|---|---|---|
| | Bairro Demarchi | São Bernardo do Campo |
| 1 - Baixíssima | 11,2% | 5,0% |
| 2 - Muito baixa | 55,9% | 47,7% |
| 3 - Baixa | 10,6% | 19,7% |
| 4 - Média | 4,7% | 11,0% |
| 5 - Alta (Setores Urbanos) | 2,7% | 4,1% |
| 6 - Muito alta (aglomerados subnormais urbanos) | 14,9% | 11,4% |
| 7 - Alta (Setores Rurais) | 0,0% | 1,1% |

Nota: O Índice Paulista de Vulnerabilidade Social (IPVS), elaborado pela Fundação SEADE com base nos dados do Censo Demográfico 2010, resume as situações de maior ou menor vulnerabilidade às quais a população se encontra exposta e classifica a população em grupos de baixa a alta vulnerabilidade social.
Fonte: SEADE.

**Tabela 12 - Número de domicílios particulares permanentes e média de moradores por domicílio, bairro Demarchi e total do município de São Bernardo do Campo, 2010**

| Região | Domicílios Particulares Permanentes | Média de Morador por Domicílio |
|---|---|---|
| Bairro Demarchi | 8.356 | 3,2 |
| São Bernardo do Campo | 239.174 | 3,2 |

Fonte: IBGE - Censo Demográfico 2010.

**Tabela 13 - Rendimento médio per capita em reais (R$), bairro Demarchi e total do município de São Bernardo do Campo, 2010**

| Região | Rendimento médio per capita |
|---|---|
| Bairro Demarchi | R$ 1.252,14 |
| São Bernardo do Campo | R$ 944,67 |

Nota: Soma do rendimento nominal mensal das pessoas com 10 anos ou mais residentes em domicílios particulares ou coletivos, dividida pelo total de pessoas residentes.
Fonte: IBGE/Censo Demográfico 2010 - Resultados do Universo; SEADE.

**Tabela 14 - Número de domicílios particulares por classe de rendimento domiciliar mensal per capita em salários mínimos, bairro Demarchi e total do município de São Bernardo do Campo, 2010**

| Salário Mínimo | Número de domicílios | |
|---|---|---|
| | Bairro Demarchi | São Bernardo do Campo |
| Até 1/2 | 728 | 29.531 |
| Mais de 1/2 a 1 | 1.365 | 54.271 |
| Mais de 1 a 2 | 2.196 | 68.158 |
| Mais de 2 a 3 | 1.343 | 30.120 |
| Mais de 3 a 5 | 1.290 | 25.819 |
| Mais de 5 a 10 | 877 | 16.427 |
| Mais de 10 | 213 | 4.262 |
| Sem Rendimento | 344 | 10.566 |
| Sem Informação | 0 | 182 |

Nota: Salário Mínimo de referência em 2010: R$510,00. A categoria "Sem Rendimento" inclui os que recebiam somente em benefícios.
Fonte: IBGE - Censo Demográfico 2010.

**Gráfico 2 - Percentual de domicílios particulares por classe de rendimento domiciliar mensal per capita em salários mínimos, bairro Demarchi, São Bernardo do Campo, 2010**

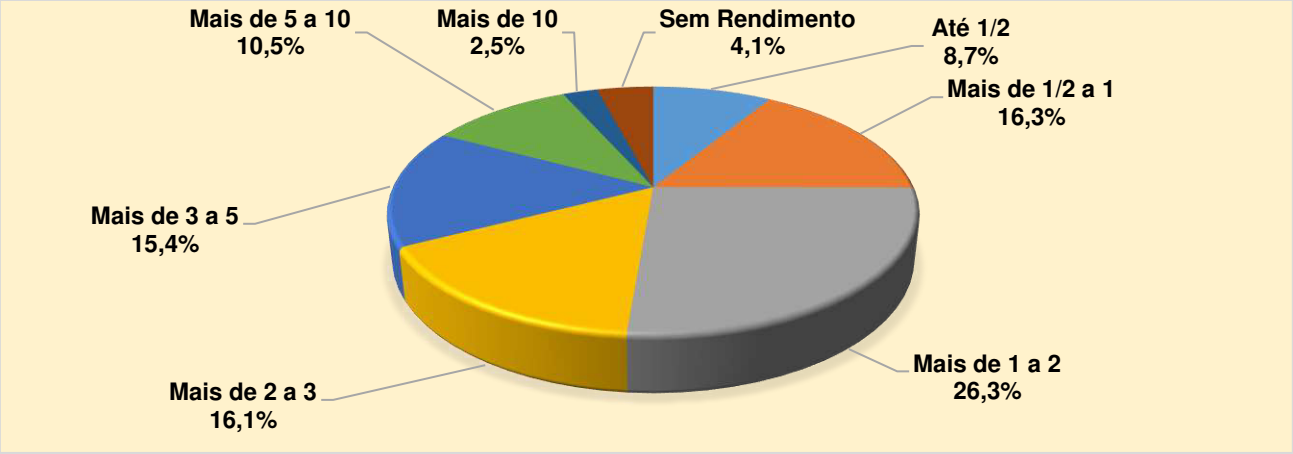


Nota: Salário Mínimo de referência em 2010: R$510,00. A categoria "Sem Rendimento" inclui os que recebiam somente em benefícios.
Fonte: IBGE - Censo Demográfico 2010.

**Tabela 15 - Número de alunos matriculados nas escolas públicas do bairro Demarchi, por tipo e rede de ensino, São Bernardo do Campo, 2021**

| Tipo de ensino | Estadual | Municipal |
|---|---|---|
| Creche | - | 606 |
| Pré-escola | - | 715 |
| Fundamental - Anos Iniciais | - | 2.155 |
| Fundamental - Anos Finais | 1.768 | - |
| Ensino Médio | 1.379 | - |
| Supletivo Fundamental | - | - |
| Supletivo Médio | - | - |

Fonte: Ministério da Educação - Censo Escolar 2021.

**Tabela 16 – Número de equipamentos públicos por área, rede municipal, bairro Demarchi, São Bernardo do Campo, 2021**

| Área | Número de Equipamentos |
|---|---|
| Educação | 11 |
| Esporte e Lazer | 7 |
| Saúde | 3 |
| Transporte | 1 |
| Praças Públicas | |
| Praça Ajardinada | 12 |
| Praça Esportiva | 4 |
| Praça Parque | 5 |

Fonte: Secretarias Municipais/MSBC.

**Tabela 17 – Número de atividades econômicas principais instaladas por grupo CNAE, bairro Demarchi e total do município, São Bernardo do Campo, 2021**

| Região | Indústria | Construção Civil | Serviço | Comércio | Agropecuária |
|---|---|---|---|---|---|
| Bairro Demarchi | 196 | 221 | 3.064 | 669 | 1 |
| São Bernardo do Campo | 5.892 | 7.026 | 73.034 | 21.298 | 83 |

Nota: Número de atividades econômicas cadastradas no Cadastro Fiscal Municipal. Posição de dezembro.
Fonte: Secretaria de Finanças/MSBC.

## Mapa 2 – Equipamentos públicos e praças, rede municipal, bairro Demarchi, São Bernardo do Campo, 2021

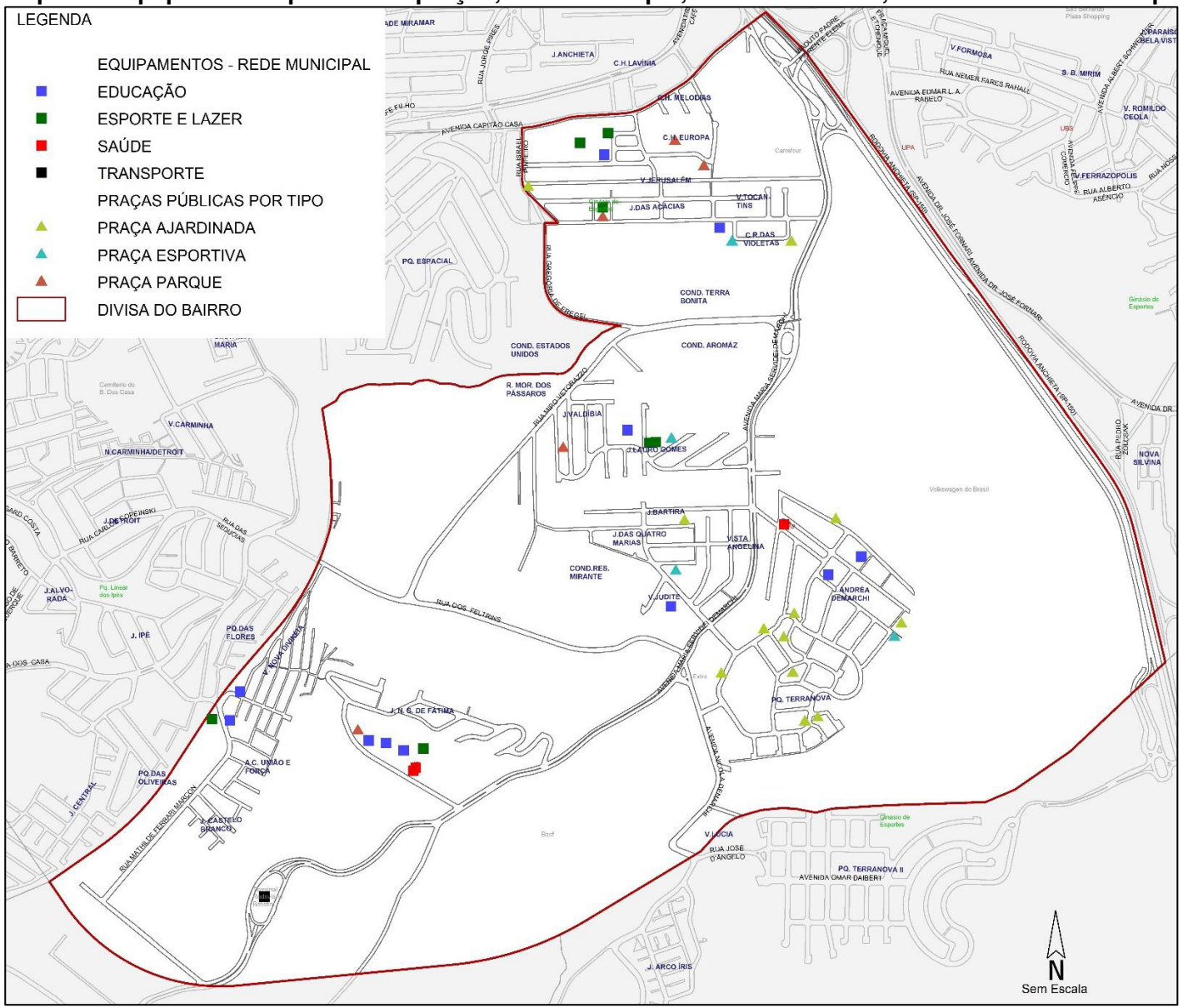


Fonte: Secretarias Municipais/MSBC
Elaboração: SOPE.13/MSBC