PERFIL SOCIOECONÔMICO POR BAIRRO - INFORMATIVO

Esclarecemos que o Perfil Socioeconômico por Bairros 2022 – Base 2021 foi elaborado com base nas estimativas da população por município divulgadas pelo Instituto Brasileiro de Geografia e Estatística – IBGE no ano de 2021.

Com a realização do Censo Demográfico 2022 será possível elaborar um perfil socioeconômico com dados da população residente nos bairros, como no ano de 2010. A divulgação do Censo 2022 será por etapas, não disponíveis até o momento, inviabilizando a atualização da presente publicação.

Em 2021 a população do município de São Bernardo do Campo foi estimada em 849.874 habitantes, enquanto o Censo Demográfico 2022 constatou uma população residente de 810.729 habitantes. As informações por bairros serão atualizadas assim que os dados do Censo Demográfico 2022 forem divulgados pelo IBGE e compilados por este Departamento.

Setembro de 2023

Divisão de Indicadores Sociais – SOPE.13

Departamento de Planejamento Estratégico – SOPE.1

PERFIL SOCIOECONÔMICO – BAIRRO DOS ALVARENGA
(Atualização 2022/Ano base 2021)

Mapa 1 – Localização do bairro Dos Alvarenga, São Bernardo do Campo

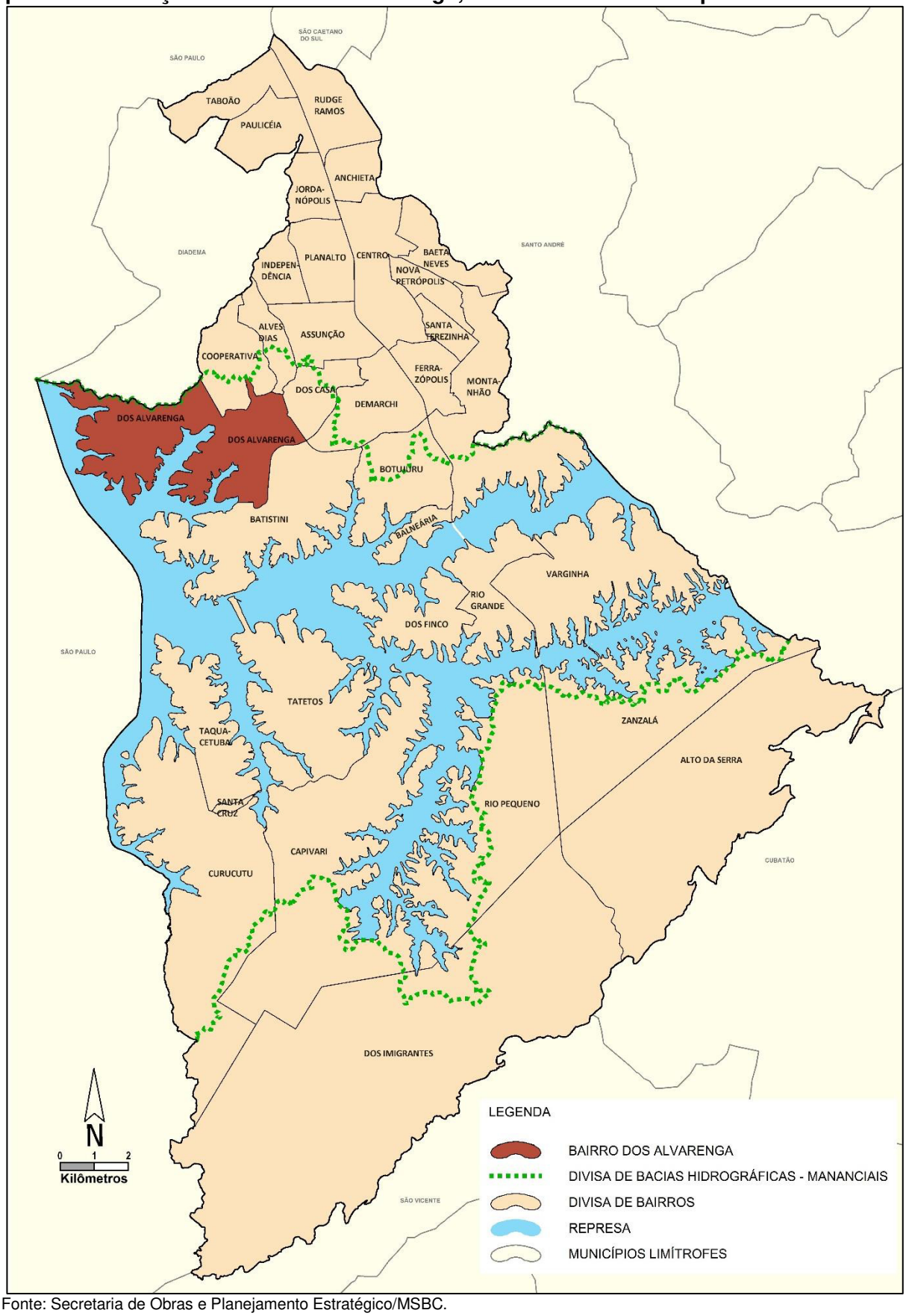

Fonte: Secretaria de Obras e Planejamento Estratégico/MSBC.

Aspecto Físico

O Bairro Dos Alvarenga situa-se geograficamente à sudoeste da área urbana do município.

Principais vias de acesso ao Bairro:

Estrada dos Alvarengas
Estrada do Poney Club
Estrada dos Casa
Estrada Acampamento dos Engenheiros
Estrada da Cama Patente

Limites geográficos:

Norte	Bairro Cooperativa
Sul	Bairro Batistini
Leste	Bairros Dos Casa e Demarchi
Oeste	Municípios de Diadema e São Paulo

Composição do bairro:

Jd. Laura I e II, Porto Novo, Pq. Jandaia, Jd. Primavera, Sítio das Garças, Acampamento dos Engenheiros, Pq. Silvaplana, Sítio Moraes, Pq. dos Químicos, Jd. Nova América, Jd. Novo Horizonte I e II, Pq. Ideal, Jd. Cruzeiro do Sul, Pq. Jangada/Núcleo Robertão, Pq. das Garças, Recanto da Amizade, Recanto dos Pássaros, Jd. Vida Nova, Jd. Serro Azul, Pq. Alvarenga, Jd. João de Barro, Jd. Casa Nova, Pq. Alvarengas, Vl. União, Jd. América do Sul, Jd. Ana Falleti, Jd. Bela Vista, Jd. das Orquídeas, Jd. Nosso Teto, Ch. União, Pq. Bandeirantes, Pq. Florestal, Jd. Las Palmas, Jd. Thelma, Pq. Esmeralda, Jd. Cama Patente, Jd. das Oliveiras I, e III, Jd. Nova Patente, Jd. Diana, Jd. Nosso Lar, Vl. Santa Mônica, Sítio Bom Jesus, Jd. Ipanema, Jd. Vila Nova, Pq. Veneza, Jd. Pinheiros, Jd. Verona

Quadro 1 - Área do bairro Dos Alvarenga, São Bernardo do Campo, 2021

	Total	Em relação ao total do município
Área total do bairro	14,54 Km²	3,56%
Área de Proteção e Recuperação aos Mananciais Billings – APRMB, no bairro	14,54 Km²	6,84%

Notas: Área obtida através do Mapa Digital da Cidade, em escala 1:1.000. A área do bairro inclui as águas interiores (represas, lagos ou reservatórios), exclui somente o Reservatório Rio Grande da Represa Billings.
Fonte: SOPE.1/Secretaria de Obras e Planejamento Estratégico/MSBC.
Atualização em maio/2021.

Tabela 1 - População residente nos censos demográficos 2000 e 2010 e estimativa 2021, bairro Dos Alvarenga e total do município de São Bernardo do Campo

Região	2000	2010	2021 (1)
Bairro Dos Alvarenga	54.585	62.901	72.035
São Bernardo do Campo	703.177	765.463	849.874

(1) Estimativa por bairro: Elaboração SOPE.13/MSBC com base em Nascidos Vivos e Óbitos da Secretaria de Saúde/MSBC e Estimativa IBGE. Não considerados deslocamentos e saldos migratórios dentro dos bairros.
Fonte: IBGE - Censos Demográficos e Estimativas.

Gráfico 1 - População total nos censos demográficos, bairro Dos Alvarenga e total do município de São Bernardo do Campo, 1980 a 2010

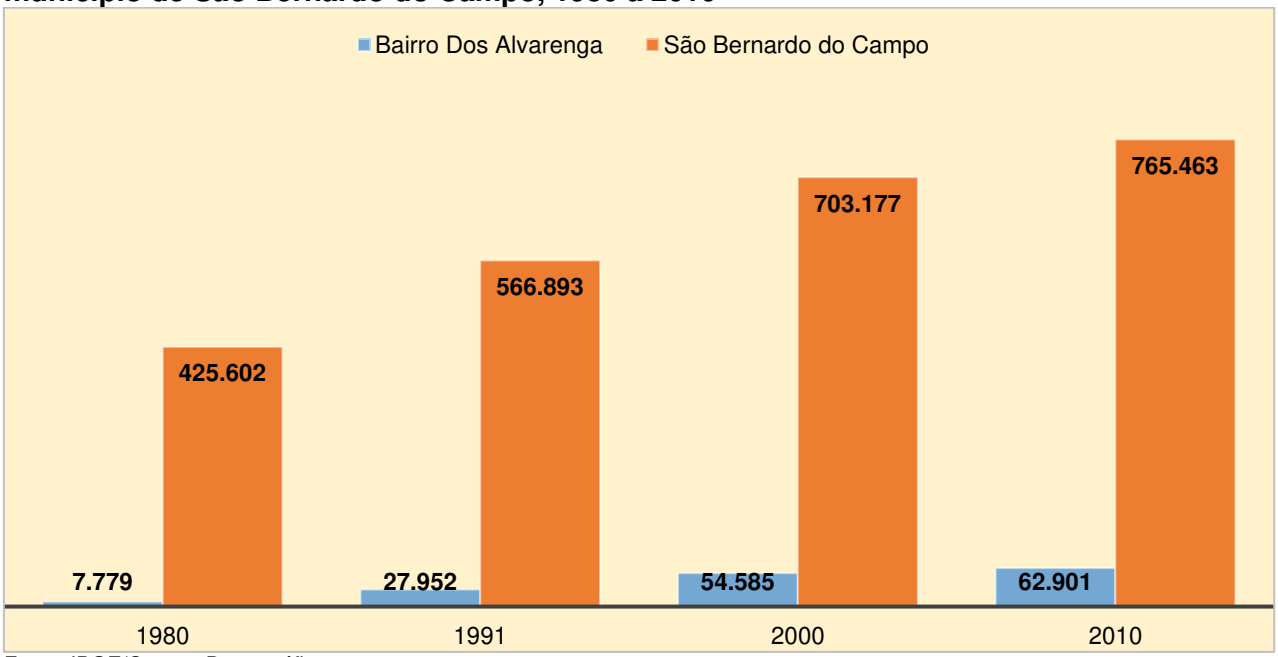

Fonte: IBGE/Censos Demográficos.

Tabela 2 - Taxa geométrica de crescimento anual (TGCA) da população, bairro Dos Alvarenga e total do município de São Bernardo do Campo, 2000/2010 e 2010/2021

Região	TGCA - %	
	2000/2010	2010/2021 (1)
Bairro Dos Alvarenga	1,43	1,24
São Bernardo do Campo	0,85	0,96

(1) Estimativa por bairro: Elaboração SOPE.13/MSBC com base em Nascidos Vivos e Óbitos da Secretaria de Saúde/MSBC e Estimativa IBGE. Não considerados deslocamentos e saldos migratórios dentro dos bairros.
Fonte: IBGE - Censos Demográficos e Estimativas.

Tabela 3 - Evolução da participação da população no total do município, bairro Dos Alvarenga, São Bernardo do Campo, 1980 a 2021

Região	1980	1991	2000	2010	2021 (1)
São Bernardo do Campo	100,00	100,00	100,00	100,00	100,00
Bairro Dos Alvarenga	1,83%	4,93%	7,76%	8,22%	8,48%

(1) Estimativa.
Fonte: IBGE - Censos Demográficos e Estimativas.

Tabela 4 - Densidade demográfica (Habitante por Km²), bairro Dos Alvarenga e total do município de São Bernardo do Campo, 2000, 2010 e 2021

Região	2000	2010	2021 (1)
Bairro Dos Alvarenga	3.703	4.291	4.955
São Bernardo do Campo	2.123	2.300	2.505

Nota: Valores da densidade demográfica não incluem a área da Represa Billings. Considerada a revisão da área dos bairros em 2021.
(1) Estimativa.
Fontes: IBGE; Secretaria de Obras e Planejamento Estratégico/MSBC.

Tabela 5 - População residente segundo faixa etária, bairro Dos Alvarenga e total do município de São Bernardo do Campo, 2010

Faixa Etária (anos)	Bairro Dos Alvarenga	Total do Município
Até 3	3.900	39.187
4 e 5	1.989	19.951
6 a 10	5.208	52.240
11 a 14	4.737	47.166
15 a 19	5.722	59.675
20 a 29	12.300	140.617
30 a 39	10.621	131.493
40 a 49	8.920	112.369
50 a 59	6.041	84.206
60 e mais	3.463	77.838
Sem informação	0	721
Total	**62.901**	**765.463**

Fonte: IBGE/Censo Demográfico 2010.

Tabela 6 – Percentual da população por grupo de idade, bairro Dos Alvarenga e total do município de São Bernardo do Campo, 2010

Região	0 a 14 anos	15 a 29 anos	30 a 59 anos	60 anos e mais
Bairro Dos Alvarenga	25,2%	28,7%	40,7%	5,5%
São Bernardo do Campo	20,7%	26,2%	42,9%	10,2%

Fonte: IBGE - Censo Demográfico 2010.

Tabela 7 - Percentual da população de 10 anos e mais não alfabetizada, bairro Dos Alvarenga e total do município de São Bernardo do Campo, 2010

Região	População de 10 anos e mais Não Alfabetizada - 2010
Bairro Dos Alvarenga	3,9%
São Bernardo do Campo	2,9%

Fonte: IBGE/Censo Demográfico 2010.

Tabela 8 - População por sexo, bairro Dos Alvarenga e total do município de São Bernardo do Campo, 2010

Região	Masculino	Feminino
Bairro Dos Alvarenga	30.972	31.929
São Bernardo do Campo	369.626	395.837

Fonte: IBGE/Censo Demográfico 2010.

Tabela 9 - População por cor ou raça (em percentual), bairro Dos Alvarenga e total do município de São Bernardo do Campo, 2010

Cor ou raça	População (%)	
	Bairro Dos Alvarenga	São Bernardo do Campo
Branca	51,2%	64,4%
Preta	5,6%	4,9%
Parda	42,5%	28,7%
Amarela	0,5%	1,8%
Indígena	0,1%	0,1%
Sem Declaração	-	0,1%

Nota: Cor ou raça declarada.
Fonte: IBGE - Censo Demográfico 2010.

Tabela 10 - Percentual de domicílios particulares com atendimento de serviços básicos, bairro Dos Alvarenga e total do município de São Bernardo do Campo, 2010

Região	Rede geral de água	Rede geral de esgoto	Lixo coletado	Energia de companhia distribuidora
Bairro Dos Alvarenga	96,9%	66,8%	99,5%	95,3%
São Bernardo do Campo	98,0%	89,0%	99,8%	98,0%

Fonte: IBGE/Censo Demográfico 2010.

Tabela 11 - População segundo o Índice Paulista de Vulnerabilidade Social - IPVS, bairro Dos Alvarenga e total do município de São Bernardo do Campo, 2010

Grupos de Vulnerabilidade Social - IPVS	População (%)	
	Bairro Dos Alvarenga	São Bernardo do Campo
1 - Baixíssima	0,0%	5,0%
2 - Muito baixa	15,4%	47,7%
3 - Baixa	36,7%	19,7%
4 - Média	26,2%	11,0%
5 - Alta (Setores Urbanos)	12,6%	4,1%
6 - Muito alta (aglomerados subnormais urbanos)	9,1%	11,4%
7 - Alta (Setores Rurais)	0,0%	1,1%

Nota: O Índice Paulista de Vulnerabilidade Social (IPVS), elaborado pela Fundação SEADE com base nos dados do Censo Demográfico 2010, resume as situações de maior ou menor vulnerabilidade às quais a população se encontra exposta e classifica a população em grupos de baixa a alta vulnerabilidade social.
Fonte: SEADE.

Tabela 12 - Número de domicílios particulares permanentes e média de moradores por domicílio, bairro Dos Alvarenga e total do município de São Bernardo do Campo, 2010

Região	Domicílios Particulares Permanentes	Média de Morador por Domicílio
Bairro Dos Alvarenga	18.351	3,4
São Bernardo do Campo	239.174	3,2

Fonte: IBGE - Censo Demográfico 2010.

Tabela 13 - Rendimento médio per capita em reais (R$), bairro Dos Alvarenga e total do município de São Bernardo do Campo, 2010

Região	Rendimento médio per capita
Bairro Dos Alvarenga	R$ 497,68
São Bernardo do Campo	R$ 944,67

Nota: Soma do rendimento nominal mensal das pessoas com 10 anos ou mais residentes em domicílios particulares ou coletivos, dividida pelo total de pessoas residentes.
Fonte: IBGE/Censo Demográfico 2010 - Resultados do Universo; SEADE.

Tabela 14 - Número de domicílios particulares por classe de rendimento domiciliar mensal per capita em salários mínimos, bairro Dos Alvarenga e total do município de São Bernardo do Campo, 2010

Salário Mínimo	Número de domicílios	
	Bairro Dos Alvarenga	São Bernardo do Campo
Até 1/2	3.708	29.531
Mais de 1/2 a 1	6.105	54.271
Mais de 1 a 2	5.495	68.158
Mais de 2 a 3	1.408	30.120
Mais de 3 a 5	486	25.819
Mais de 5 a 10	84	16.427
Mais de 10	12	4.262
Sem Rendimento	1.071	10.566
Sem Informação	0	182

Nota: Salário Mínimo de referência em 2010: R$510,00. A categoria "Sem Rendimento" inclui os que recebiam somente em benefícios.
Fonte: IBGE - Censo Demográfico 2010.

Gráfico 2 - Percentual de domicílios particulares por classe de rendimento domiciliar mensal per capita em salários mínimos, bairro Dos Alvarenga, São Bernardo do Campo, 2010

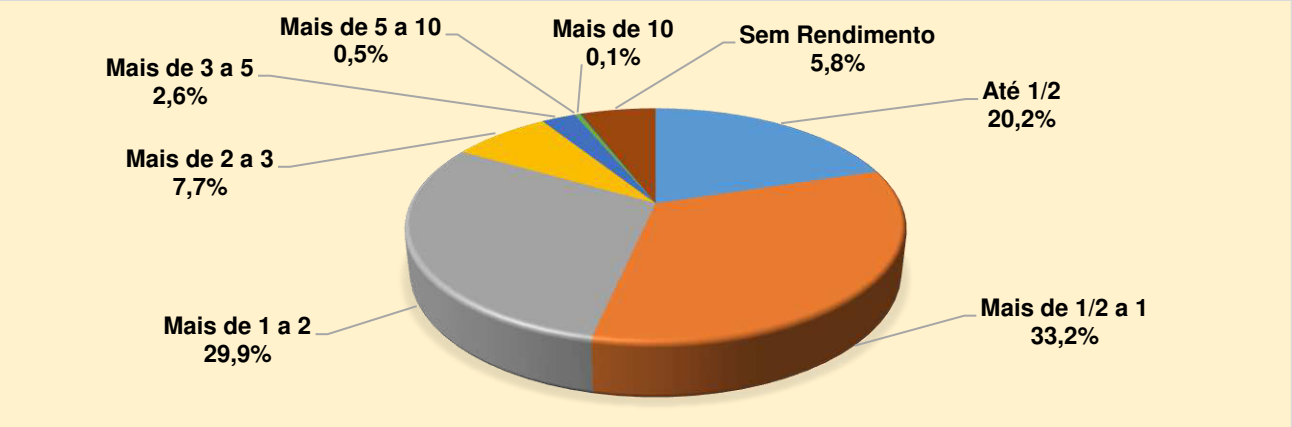

Nota: Salário Mínimo de referência em 2010: R$510,00. A categoria "Sem Rendimento" inclui os que recebiam somente em benefícios.
Fonte: IBGE - Censo Demográfico 2010.

Tabela 15 - Número de alunos matriculados nas escolas públicas do bairro Dos Alvarenga, por tipo e rede de ensino, São Bernardo do Campo, 2021

Tipo de ensino	Estadual	Municipal (1)
Creche (1)	-	1.443
Pré-escola	-	1.739
Fundamental - Anos Iniciais	-	4.021
Fundamental - Anos Finais	3.375	-
Ensino Médio	2.029	-
Supletivo Fundamental	-	287
Supletivo Médio	216	-

(1) Em alunos da rede municipal incluído número de alunos das Entidades Parceiras/MSBC.
Fonte: Ministério da Educação - Censo Escolar 2021.

Tabela 16 – Número de equipamentos públicos por área, rede municipal, bairro Dos Alvarenga, São Bernardo do Campo, 2021

Área	Número de Equipamentos
Educação	10
Esporte e Lazer	7
Saúde	7
Transporte	1
Utilidade Pública	1
Praças Públicas	
Praça Ajardinada	3
Praça Esportiva	1
Praça Parque	6

Fonte: Secretarias Municipais/MSBC.

Tabela 17 – Número de atividades econômicas principais instaladas por grupo CNAE, bairro Dos Alvarenga e total do município, São Bernardo do Campo, 2021

Região	Indústria	Construção Civil	Serviço	Comércio	Agropecuária
Bairro Dos Alvarenga	349	574	3.049	1.050	10
São Bernardo do Campo	5.892	7.026	73.034	21.298	83

Nota: Número de atividades econômicas cadastradas no Cadastro Fiscal Municipal. Posição de dezembro.
Fonte: Secretaria de Finanças/MSBC.

Mapa 2 – Equipamentos públicos e praças, rede municipal, bairro Dos Alvarenga, São Bernardo do Campo, 2021

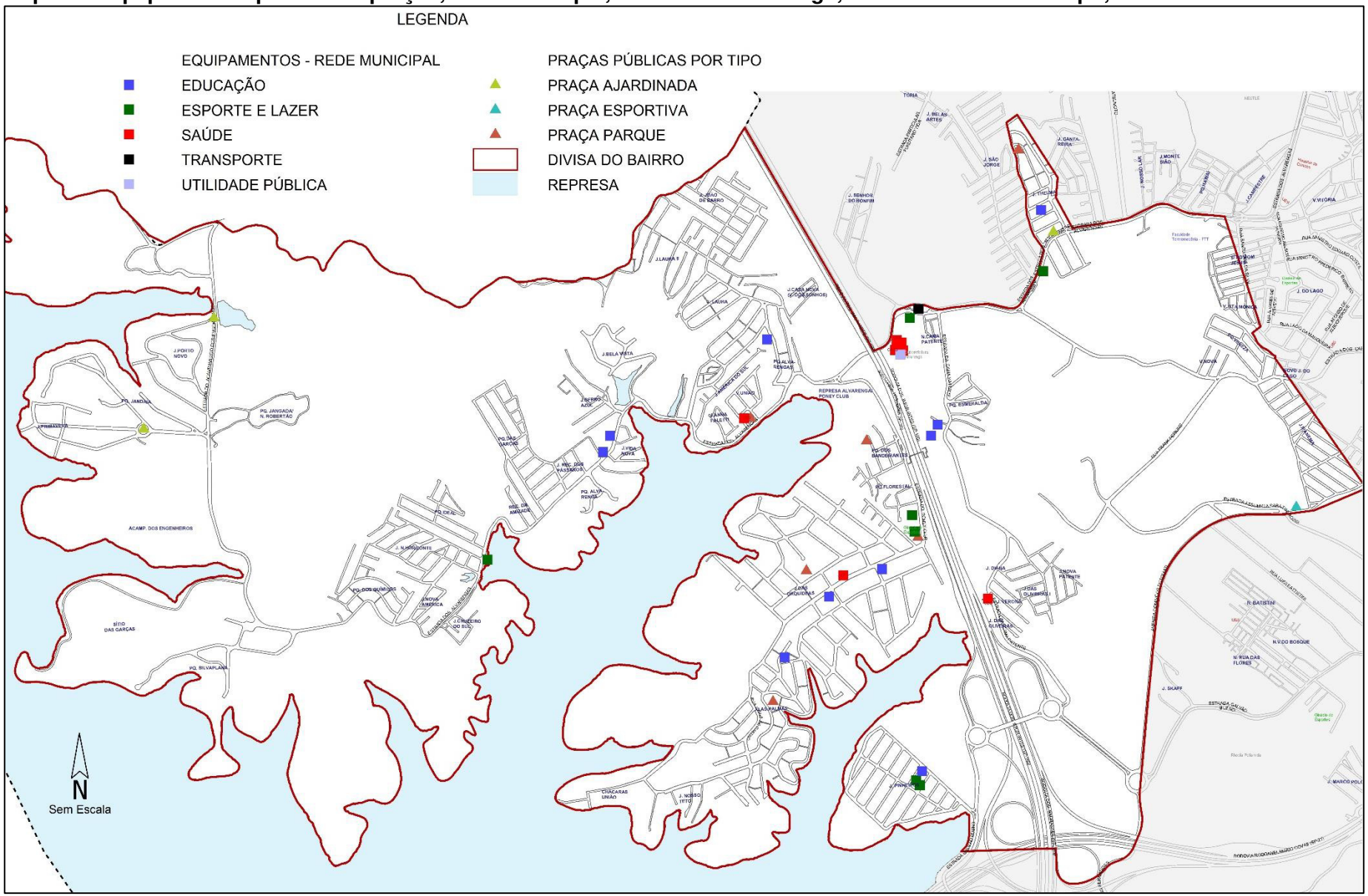

Fonte: Secretarias Municipais/MSBC
Elaboração: SOPE.13/MSBC