PERFIL SOCIOECONÔMICO POR BAIRRO - INFORMATIVO

Esclarecemos que o Perfil Socioeconômico por Bairros 2022 – Base 2021 foi elaborado com base nas estimativas da população por município divulgadas pelo Instituto Brasileiro de Geografia e Estatística – IBGE no ano de 2021.

Com a realização do Censo Demográfico 2022 será possível elaborar um perfil socioeconômico com dados da população residente nos bairros, como no ano de 2010. A divulgação do Censo 2022 será por etapas, não disponíveis até o momento, inviabilizando a atualização da presente publicação.

Em 2021 a população do município de São Bernardo do Campo foi estimada em 849.874 habitantes, enquanto o Censo Demográfico 2022 constatou uma população residente de 810.729 habitantes. As informações por bairros serão atualizadas assim que os dados do Censo Demográfico 2022 forem divulgados pelo IBGE e compilados por este Departamento.

Setembro de 2023

Divisão de Indicadores Sociais – SOPE.13

Departamento de Planejamento Estratégico – SOPE.1

PERFIL SOCIOECONÔMICO – BAIRRO INDEPENDÊNCIA
(Atualização 2022/Ano base 2021)

Mapa 1 – Localização do bairro Independência, São Bernardo do Campo

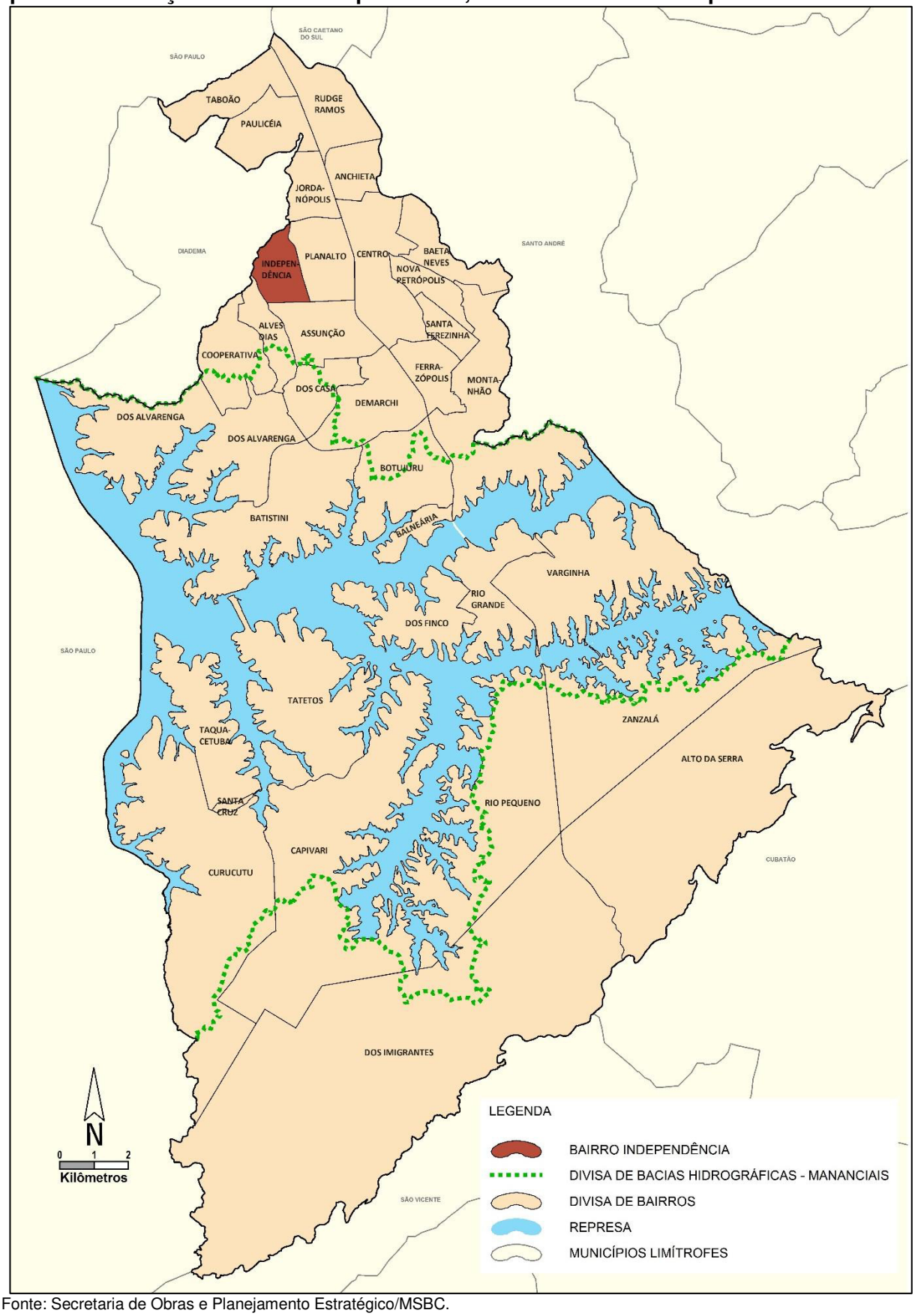

Fonte: Secretaria de Obras e Planejamento Estratégico/MSBC.

Aspecto Físico

O Bairro Independência situa-se geograficamente à oeste da área urbana do município.

Principais vias de acesso ao Bairro:

Avenida José Odorizzi
Avenida Moinho Fabrini
Avenida Isaac Aizemberg
Avenida Piraporinha
Avenida Robert Kennedy
Avenida Humberto de Alencar Castelo Branco
Avenida dos Flamingos

Limites geográficos:

Norte	Município de Diadema
Sul	Bairro Assunção
Leste	Bairro Planalto
Oeste	Bairro Alves Dias e município de Diadema

Composição do bairro:

Jd. Independência, Jd. Brasília, Vl. Coca, Pq. dos Pássaros, Conj. Hab. Vl. Adriana, Vl. Rosa, Jd. Santo Ignácio, Vl. Galiléia, Conj. Hab. Orlando Fabrini, Jd. Vera Cruz, Vl. Olga, Vl. Fênix, Jd. Aurora

Quadro 1 - Área do bairro Independência, São Bernardo do Campo, 2021

	Total	Em relação ao total do município
Área total do bairro	2,40 Km²	0,59%
Área de Proteção e Recuperação aos Mananciais Billings – APRMB, no bairro	-	-

Notas: Área obtida através do Mapa Digital da Cidade, em escala 1:1.000. A área do bairro inclui as águas interiores (represas, lagos ou reservatórios), exclui somente o Reservatório Rio Grande da Represa Billings.
Fonte: SOPE.1/Secretaria de Obras e Planejamento Estratégico/MSBC.
Atualização em maio/2021.

Tabela 1 - População residente nos censos demográficos 2000 e 2010 e estimativa 2021, bairro Independência e total do município de São Bernardo do Campo

Região	2000	2010	2021 (1)
Bairro Independência	22.060	22.908	24.301
São Bernardo do Campo	703.177	765.463	849.874

(1) Estimativa por bairro: Elaboração SOPE.13/MSBC com base em Nascidos Vivos e Óbitos da Secretaria de Saúde/MSBC e Estimativa IBGE. Não considerados deslocamentos e saldos migratórios dentro dos bairros.
Fonte: IBGE - Censos Demográficos e Estimativas.

Gráfico 1 - População total nos censos demográficos, bairro Independência e total do município de São Bernardo do Campo, 1980 a 2010

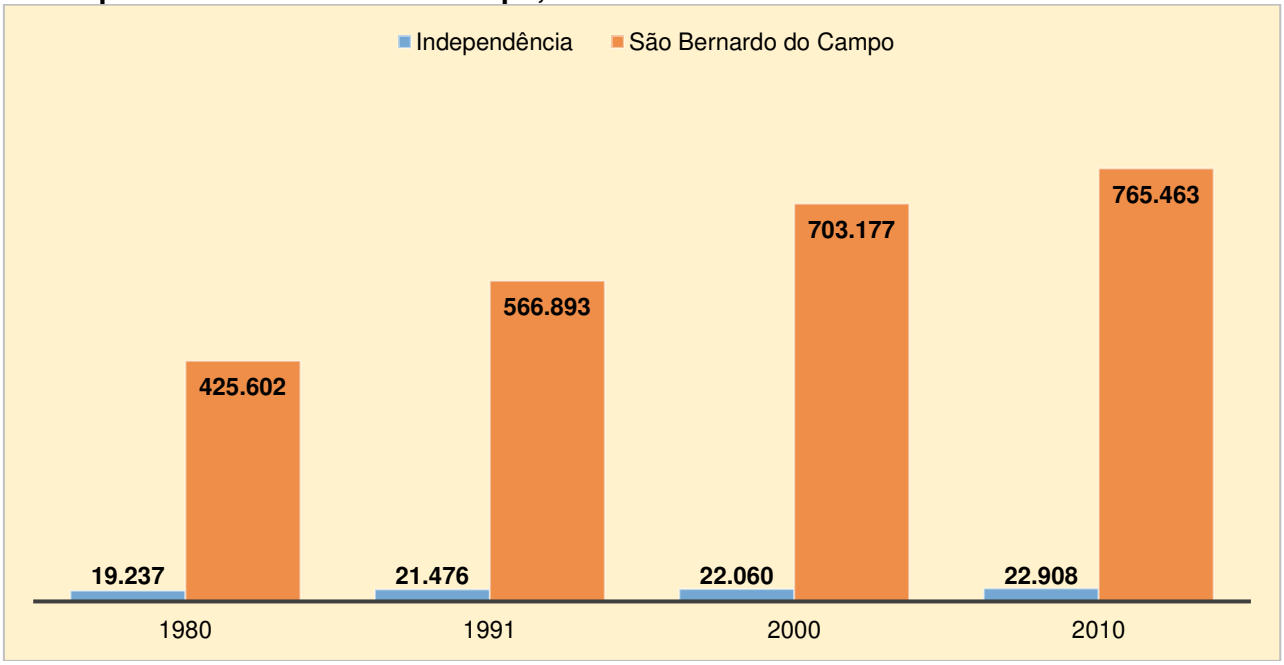

Fonte: IBGE/Censos Demográficos.

Tabela 2 - Taxa geométrica de crescimento anual (TGCA) da população, bairro Independência e total do município de São Bernardo do Campo, 2000/2010 e 2010/2021

Região	TGCA - %	
	2000/2010	2010/2021 (1)
Bairro Independência	0,38	0,54
São Bernardo do Campo	0,85	0,96

(1) Estimativa por bairro: Elaboração SOPE.13/MSBC com base em Nascidos Vivos e Óbitos da Secretaria de Saúde/MSBC e Estimativa IBGE. Não considerados deslocamentos e saldos migratórios dentro dos bairros.
Fonte: IBGE - Censos Demográficos e Estimativas.

Tabela 3 - Evolução da participação da população no total do município, bairro Independência, São Bernardo do Campo, 1980 a 2021

Região	1980	1991	2000	2010	2021 (1)
São Bernardo do Campo	100,00	100,00	100,00	100,00	100,00
Bairro Independência	4,25%	3,79%	3,14%	2,99%	2,86%

(1) Estimativa.
Fonte: IBGE - Censos Demográficos e Estimativas.

Tabela 4 - Densidade demográfica (Habitante por Km²), bairro Independência e total do município de São Bernardo do Campo, 2000, 2010 e 2021

Região	2000	2010	2021 (1)
Bairro Independência	9.192	9.545	10.119
São Bernardo do Campo	2.123	2.300	2.505

Nota: Valores da densidade demográfica não incluem a área da Represa Billings. Considerada a revisão da área dos bairros em 2021.
(1) Estimativa.
Fontes: IBGE; Secretaria de Obras e Planejamento Estratégico/MSBC.

Tabela 5 - População residente segundo faixa etária, bairro Independência e total do município de São Bernardo do Campo, 2010

Faixa Etária (anos)	Bairro Independência	Total do Município
Até 3	1.052	39.187
4 e 5	501	19.951
6 a 10	1.351	52.240
11 a 14	1.267	47.166
15 a 19	1.582	59.675
20 a 29	4.050	140.617
30 a 39	3.662	131.493
40 a 49	3.450	112.369
50 a 59	2.887	84.206
60 e mais	3.106	77.838
Sem informação	0	721
Total	**22.908**	**765.463**

Fonte: IBGE/Censo Demográfico 2010.

Tabela 6 – Percentual da população por grupo de idade, bairro Independência e total do município de São Bernardo do Campo, 2010

Região	0 a 14 anos	15 a 29 anos	30 a 59 anos	60 anos e mais
Bairro Independência	18,2%	24,6%	43,6%	13,6%
São Bernardo do Campo	20,7%	26,2%	42,9%	10,2%

Fonte: IBGE - Censo Demográfico 2010.

Tabela 7 - Percentual da população de 10 anos e mais não alfabetizada, bairro Independência e total do município de São Bernardo do Campo, 2010

Região	População de 10 anos e mais Não Alfabetizada - 2010
Bairro Independência	2,0%
São Bernardo do Campo	2,9%

Fonte: IBGE/Censo Demográfico 2010.

Tabela 8 - População por sexo, bairro Independência e total do município de São Bernardo do Campo, 2010

Região	Masculino	Feminino
Bairro Independência	10.939	11.969
São Bernardo do Campo	369.626	395.837

Fonte: IBGE/Censo Demográfico 2010.

Tabela 9 - População por cor ou raça (em percentual), bairro Independência e total do município de São Bernardo do Campo, 2010

Cor ou raça	População (%)	
	Bairro Independência	São Bernardo do Campo
Branca	72,5%	64,4%
Preta	4,2%	4,9%
Parda	20,5%	28,7%
Amarela	2,7%	1,8%
Indígena	-	0,1%
Sem Declaração	-	0,1%

Nota: Cor ou raça declarada.
Fonte: IBGE - Censo Demográfico 2010.

Tabela 10 - Percentual de domicílios particulares com atendimento de serviços básicos, bairro Independência e total do município de São Bernardo do Campo, 2010

Região	Rede geral de água	Rede geral de esgoto	Lixo coletado	Energia de companhia distribuidora
Bairro Independência	100,0%	99,3%	99,9%	99,9%
São Bernardo do Campo	98,0%	89,0%	99,8%	98,0%

Fonte: IBGE/Censo Demográfico 2010.

Tabela 11 - População segundo o Índice Paulista de Vulnerabilidade Social - IPVS, bairro Independência e total do município de São Bernardo do Campo, 2010

Grupos de Vulnerabilidade Social - IPVS	População (%)	
	Bairro Independência	São Bernardo do Campo
1 - Baixíssima	7,1%	5,0%
2 - Muito baixa	80,2%	47,7%
3 - Baixa	0,0%	19,7%
4 - Média	7,6%	11,0%
5 - Alta (Setores Urbanos)	5,2%	4,1%
6 - Muito alta (aglomerados subnormais urbanos)	0,0%	11,4%
7 - Alta (Setores Rurais)	0,0%	1,1%

Nota: O Índice Paulista de Vulnerabilidade Social (IPVS), elaborado pela Fundação SEADE com base nos dados do Censo Demográfico 2010, resume as situações de maior ou menor vulnerabilidade às quais a população se encontra exposta e classifica a população em grupos de baixa a alta vulnerabilidade social.
Fonte: SEADE.

Tabela 12 - Número de domicílios particulares permanentes e média de moradores por domicílio, bairro Independência e total do município de São Bernardo do Campo, 2010

Região	Domicílios Particulares Permanentes	Média de Morador por Domicílio
Bairro Independência	7.188	3,2
São Bernardo do Campo	239.174	3,2

Fonte: IBGE - Censo Demográfico 2010.

Tabela 13 - Rendimento médio per capita em reais (R$), bairro Independência e total do município de São Bernardo do Campo, 2010

Região	Rendimento médio per capita
Bairro Independência	R$ 1.078,58
São Bernardo do Campo	R$ 944,67

Nota: Soma do rendimento nominal mensal das pessoas com 10 anos ou mais residentes em domicílios particulares ou coletivos, dividida pelo total de pessoas residentes.
Fonte: IBGE/Censo Demográfico 2010 - Resultados do Universo; SEADE.

Tabela 14 - Número de domicílios particulares por classe de rendimento domiciliar mensal per capita em salários mínimos, bairro Independência e total do município de São Bernardo do Campo, 2010

Salário Mínimo	Número de domicílios	
	Bairro Independência	São Bernardo do Campo
Até 1/2	591	29.531
Mais de 1/2 a 1	1.480	54.271
Mais de 1 a 2	2.234	68.158
Mais de 2 a 3	1.087	30.120
Mais de 3 a 5	937	25.819
Mais de 5 a 10	546	16.427
Mais de 10	107	4.262
Sem Rendimento	206	10.566
Sem Informação	0	182

Nota: Salário Mínimo de referência em 2010: R$510,00. A categoria "Sem Rendimento" inclui os que recebiam somente em benefícios.
Fonte: IBGE - Censo Demográfico 2010.

Gráfico 2 - Percentual de domicílios particulares por classe de rendimento domiciliar mensal per capita em salários mínimos, bairro Independência, São Bernardo do Campo, 2010

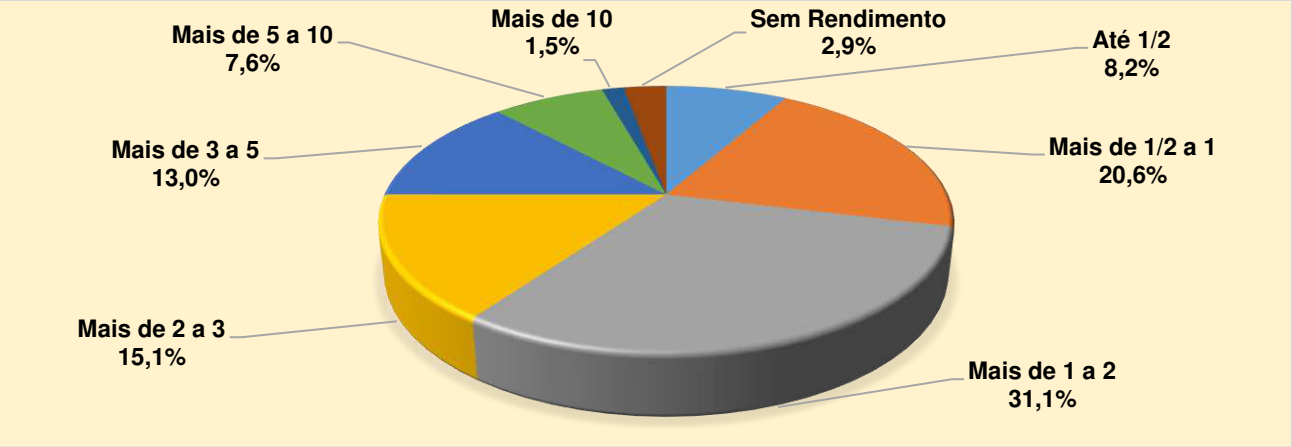

Nota: Salário Mínimo de referência em 2010: R$510,00. A categoria "Sem Rendimento" inclui os que recebiam somente em benefícios.
Fonte: IBGE - Censo Demográfico 2010.

Tabela 15 - Número de alunos matriculados nas escolas públicas do bairro Independência, por tipo e rede de ensino, São Bernardo do Campo, 2021

Tipo de ensino	Estadual	Municipal
Creche (1)	-	552
Pré-escola	-	468
Fundamental - Anos Iniciais	-	1.598
Fundamental - Anos Finais	1.442	-
Ensino Médio	879	-
Supletivo Fundamental	-	133
Supletivo Médio	-	-

(1) Em alunos da rede municipal incluído número de alunos das Entidades Parceiras/MSBC.
Fonte: Ministério da Educação - Censo Escolar 2021.

Tabela 16 – Número de equipamentos públicos por área, rede municipal, bairro Independência, São Bernardo do Campo, 2021

Área	Número de Equipamentos
Educação	7
Esporte e Lazer	1
Saúde	1
Praças Públicas	
Praça Ajardinada	18
Praça Esportiva	10
Praça Parque	2

Fonte: Secretarias Municipais/MSBC.

Tabela 17 – Número de atividades econômicas principais instaladas por grupo CNAE, bairro Independência e total do município, São Bernardo do Campo, 2021

Região	Indústria	Construção Civil	Serviço	Comércio	Agropecuária
Bairro Independência	224	172	2.105	644	2
São Bernardo do Campo	5.892	7.026	73.034	21.298	83

Nota: Número de atividades econômicas cadastradas no Cadastro Fiscal Municipal. Posição de dezembro.
Fonte: Secretaria de Finanças/MSBC.

Mapa 2 – Equipamentos públicos e praças, rede municipal, bairro Independência, São Bernardo do Campo, 2021

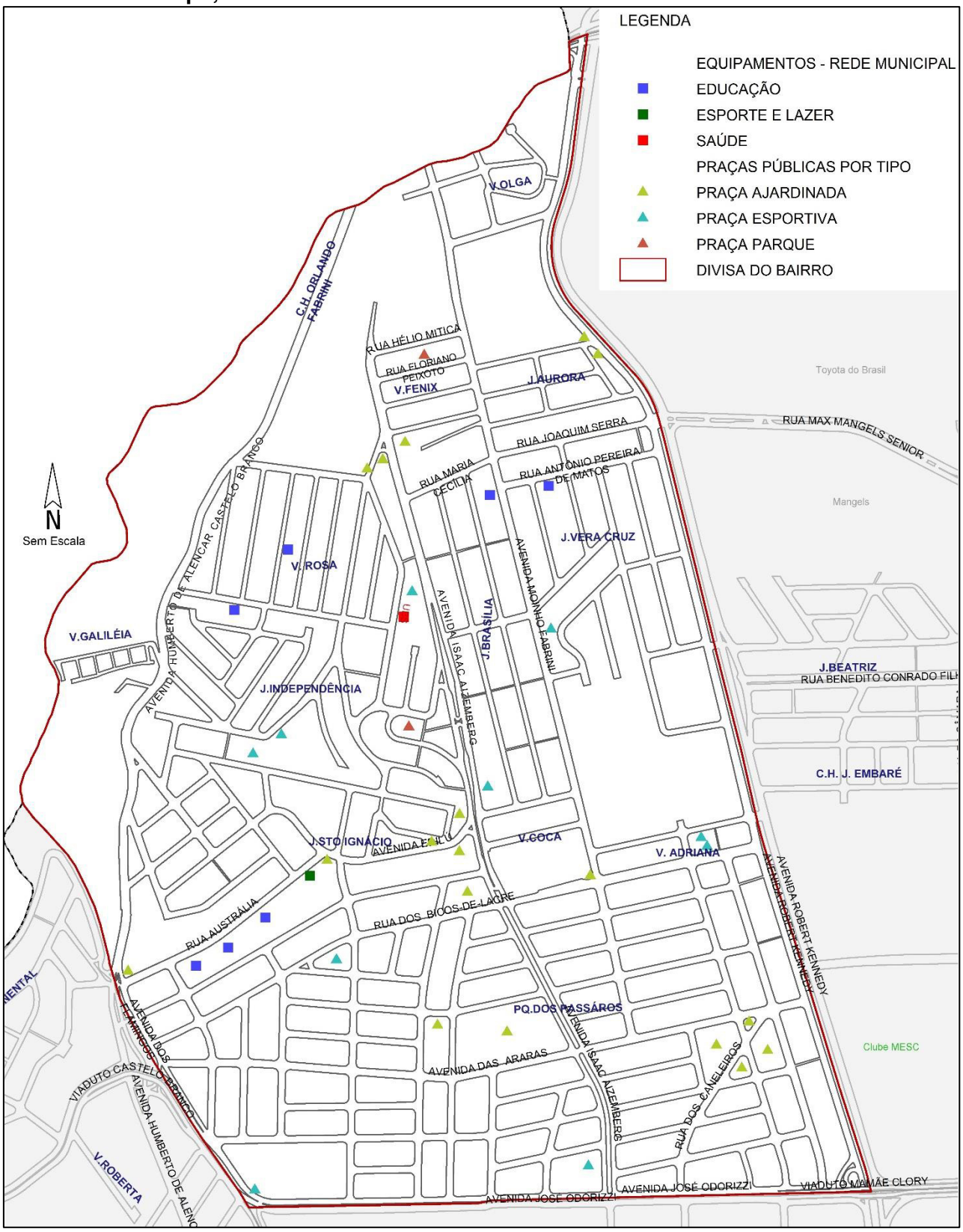

Fonte: Secretarias Municipais/MSBC
Elaboração: SOPE.13/MSBC