# PERFIL SOCIOECONÔMICO POR BAIRRO - INFORMATIVO

Esclarecemos que o Perfil Socioeconômico por Bairros 2022 – Base 2021 foi elaborado com base nas estimativas da população por município divulgadas pelo Instituto Brasileiro de Geografia e Estatística – IBGE no ano de 2021.

Com a realização do Censo Demográfico 2022 será possível elaborar um perfil socioeconômico com dados da população residente nos bairros, como no ano de 2010. A divulgação do Censo 2022 será por etapas, não disponíveis até o momento, inviabilizando a atualização da presente publicação.

Em 2021 a população do município de São Bernardo do Campo foi estimada em 849.874 habitantes, enquanto o Censo Demográfico 2022 constatou uma população residente de 810.729 habitantes. As informações por bairros serão atualizadas assim que os dados do Censo Demográfico 2022 forem divulgados pelo IBGE e compilados por este Departamento.

Setembro de 2023

Divisão de Indicadores Sociais – SOPE.13

Departamento de Planejamento Estratégico – SOPE.1

# PERFIL SOCIOECONÔMICO – BAIRRO PLANALTO
## (Atualização 2022/Ano base 2021)

**Mapa 1 – Localização do bairro Planalto, São Bernardo do Campo**

Fonte: Secretaria de Obras e Planejamento Estratégico/MSBC.

## Aspecto Físico

O Bairro Planalto situa-se geograficamente à noroeste da área urbana do município.

## Principais vias de acesso ao Bairro:

Avenida Robert Kennedy
Avenida Álvaro Guimarães
Avenida Piraporinha
Avenida Dom Jaime de Barros Câmara
Rua Max Mangels Sênior
Via Anchieta (altura do km 18,5)

## Limites geográficos:

| | |
|---|---|
| **Norte** | Bairro Jordanópolis |
| **Sul** | Bairro Assunção |
| **Leste** | Bairro Centro (como divisor a Via Anchieta) |
| **Oeste** | Bairro Independência |

## Composição do bairro:

Vl. Planalto, Jd. Gagliardi, Jd. São Francisco, Vl. Washington, Conj. Hab. Trevo, Vl. Júpiter, Vl. Júpiter Nova, Conj. Hab. Alvorada, Jd. Calux, Jd. Nova Calux, Jd. Beatriz, Conj. Hab. São Fernando, Conj. Hab. Vl. São Silvério, Vl. Comunitária, Conj. Hab. Jd. Embaré, Vl. Armando Bondioli

### Quadro 1 - Área do bairro Planalto, São Bernardo do Campo, 2021

| | Total | Em relação ao total do município |
|---|---|---|
| **Área total do bairro** | 3,70 Km² | 0,90% |
| **Área de Proteção e Recuperação aos Mananciais Billings – APRMB, no bairro** | - | - |

Notas: Área obtida através do Mapa Digital da Cidade, em escala 1:1.000. A área do bairro inclui as águas interiores (represas, lagos ou reservatórios), exclui somente o Reservatório Rio Grande da Represa Billings.
Fonte: SOPE.1/Secretaria de Obras e Planejamento Estratégico/MSBC.
Atualização em maio/2021.

**Tabela 1 - População residente nos censos demográficos 2000 e 2010 e estimativa 2021, bairro Planalto e total do município de São Bernardo do Campo**

| Região | 2000 | 2010 | 2021 (1) |
|---|---|---|---|
| Bairro Planalto | 26.919 | 29.366 | 33.138 |
| São Bernardo do Campo | 703.177 | 765.463 | 849.874 |

((1) Estimativa por bairro: Elaboração SOPE.13/MSBC com base em Nascidos Vivos e Óbitos da Secretaria de Saúde/MSBC e Estimativa IBGE. Não considerados deslocamentos e saldos migratórios dentro dos bairros.
Fonte: IBGE - Censos Demográficos e Estimativas.

**Gráfico 1 - População total nos censos demográficos, bairro Planalto e total do município de São Bernardo do Campo, 1980 a 2010**

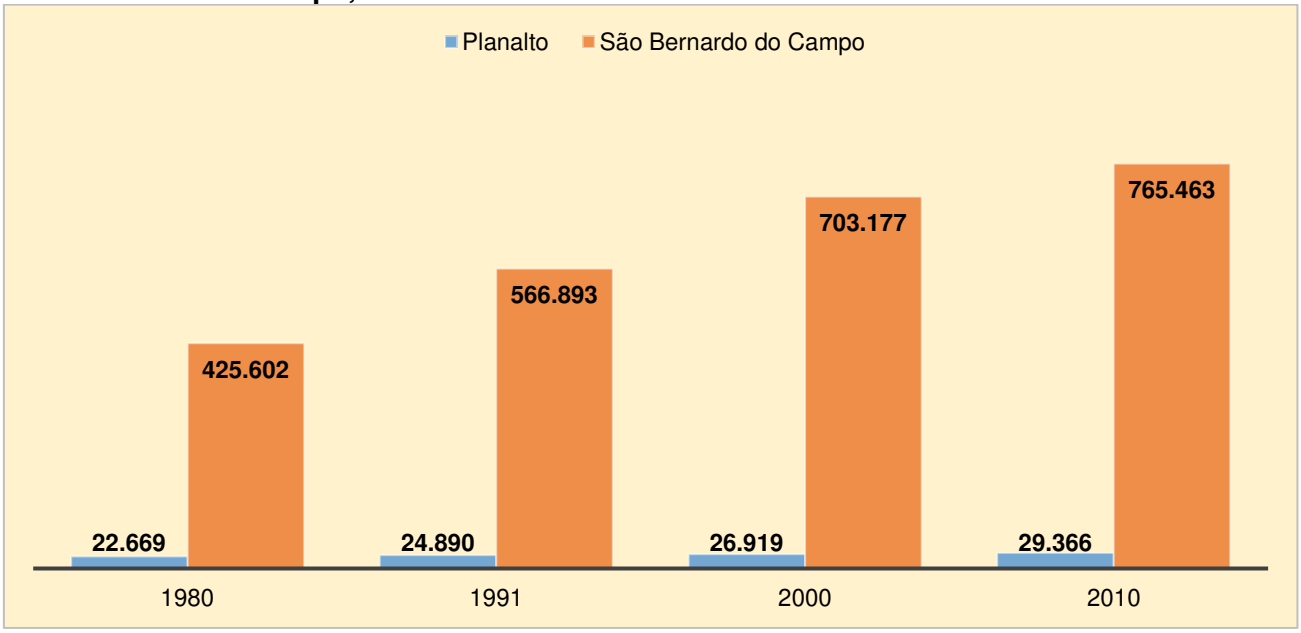


Fonte: IBGE/Censos Demográficos.

**Tabela 2 - Taxa geométrica de crescimento anual (TGCA) da população, bairro Planalto e total do município de São Bernardo do Campo, 2000/2010 e 2010/2021**

| Região | TGCA - % | |
|---|---|---|
| | 2000/2010 | 2010/2021 (1) |
| Bairro Planalto | 0,87 | 1,10 |
| São Bernardo do Campo | 0,85 | 0,96 |

1) Estimativa por bairro: Elaboração SOPE.13/MSBC com base em Nascidos Vivos e Óbitos da Secretaria de Saúde/MSBC e Estimativa IBGE. Não considerados deslocamentos e saldos migratórios dentro dos bairros.
Fonte: IBGE - Censos Demográficos e Estimativas.

**Tabela 3 - Evolução da participação da população no total do município, bairro Planalto, São Bernardo do Campo, 1980 a 2021**

| Região | 1980 | 1991 | 2000 | 2010 | 2021 (1) |
|---|---|---|---|---|---|
| São Bernardo do Campo | 100,00 | 100,00 | 100,00 | 100,00 | 100,00 |
| Bairro Planalto | 5,33% | 4,39% | 3,83% | 3,84% | 3,90% |

(1) Estimativa.
Fonte: IBGE - Censos Demográficos e Estimativas.

**Tabela 4 - Densidade demográfica (Habitante por Km²), bairro Planalto e total do município de São Bernardo do Campo, 2000, 2010 e 2021**

| Região | 2000 | 2010 | 2021 (1) |
|---|---|---|---|
| Bairro Planalto | 7.275 | 7.958 | 8.963 |
| São Bernardo do Campo | 2.123 | 2.300 | 2.505 |

Nota: Valores da densidade demográfica não incluem a área da Represa Billings. Considerada a revisão da área dos bairros em 2021.
(1) Estimativa.
Fontes: IBGE; Secretaria de Obras e Planejamento Estratégico/MSBC.

**Tabela 5 - População residente segundo faixa etária, bairro Planalto e total do município de São Bernardo do Campo, 2010**

| Faixa Etária (anos) | Bairro Planalto | Total do Município |
|---|---|---|
| Até 3 | 1.567 | 39.187 |
| 4 e 5 | 767 | 19.951 |
| 6 a 10 | 1.964 | 52.240 |
| 11 a 14 | 1.719 | 47.166 |
| 15 a 19 | 2.164 | 59.675 |
| 20 a 29 | 5.378 | 140.617 |
| 30 a 39 | 5.246 | 131.493 |
| 40 a 49 | 4.324 | 112.369 |
| 50 a 59 | 3.191 | 84.206 |
| 60 e mais | 3.046 | 77.838 |
| Sem informação | 0 | 721 |
| **Total** | **29.366** | **765.463** |

Fonte: IBGE/Censo Demográfico 2010.

**Tabela 6 – Percentual da população por grupo de idade, bairro Planalto e total do município de São Bernardo do Campo, 2010**

| Região | 0 a 14 anos | 15 a 29 anos | 30 a 59 anos | 60 anos e mais |
|---|---|---|---|---|
| Bairro Planalto | 20,5% | 25,7% | 43,5% | 10,4% |
| São Bernardo do Campo | 20,7% | 26,2% | 42,9% | 10,2% |

Fonte: IBGE - Censo Demográfico 2010.

**Tabela 7 - Percentual da população de 10 anos e mais não alfabetizada, bairro Planalto e total do município de São Bernardo do Campo, 2010**

| Região | População de 10 anos e mais Não Alfabetizada - 2010 |
|---|---|
| Bairro Planalto | 2,6% |
| São Bernardo do Campo | 2,9% |

Fonte: IBGE/Censo Demográfico 2010.

**Tabela 8 - População por sexo, bairro Planalto e total do município de São Bernardo do Campo, 2010**

| Região | Masculino | Feminino |
|---|---|---|
| Bairro Planalto | 14.087 | 15.279 |
| São Bernardo do Campo | 369.626 | 395.837 |

Fonte: IBGE/Censo Demográfico 2010.

**Tabela 9 - População por cor ou raça (em percentual), bairro Planalto e total do município de São Bernardo do Campo, 2010**

| Cor ou raça | População (%) | |
|---|---|---|
| | Bairro Planalto | São Bernardo do Campo |
| Branca | 64,9% | 64,4% |
| Preta | 6,1% | 4,9% |
| Parda | 26,8% | 28,7% |
| Amarela | 2,1% | 1,8% |
| Indígena | 0,1% | 0,1% |
| Sem Declaração | - | 0,1% |

Nota: Cor ou raça declarada.
Fonte: IBGE - Censo Demográfico 2010.

**Tabela 10 - Percentual de domicílios particulares com atendimento de serviços básicos, bairro Planalto e total do município de São Bernardo do Campo, 2010**

| Região | Rede geral de água | Rede geral de esgoto | Lixo coletado | Energia de companhia distribuidora |
|---|---|---|---|---|
| Bairro Planalto | 99,9% | 99,6% | 100,0% | 99,8% |
| São Bernardo do Campo | 98,0% | 89,0% | 99,8% | 98,0% |

Fonte: IBGE/Censo Demográfico 2010.

**Tabela 11 - População segundo o Índice Paulista de Vulnerabilidade Social - IPVS, bairro Planalto e total do município de São Bernardo do Campo, 2010**

| Grupos de Vulnerabilidade Social - IPVS | População | |
|---|---|---|
| | Bairro Planalto | São Bernardo do Campo |
| 1 - Baixíssima | 5,7% | 5,0% |
| 2 - Muito baixa | 50,7% | 47,7% |
| 3 - Baixa | 24,9% | 19,7% |
| 4 - Média | 7,7% | 11,0% |
| 5 - Alta (Setores Urbanos) | 0,0% | 4,1% |
| 6 - Muito alta (aglomerados subnormais urbanos) | 11,0% | 11,4% |
| 7 - Alta (Setores Rurais) | 0,0% | 1,1% |

Nota: O Índice Paulista de Vulnerabilidade Social (IPVS), elaborado pela Fundação SEADE com base nos dados do Censo Demográfico 2010, resume as situações de maior ou menor vulnerabilidade às quais a população se encontra exposta e classifica a população em grupos de baixa a alta vulnerabilidade social.
Fonte: SEADE.

**Tabela 12 - Número de domicílios particulares permanentes e média de moradores por domicílio, bairro Planalto e total do município de São Bernardo do Campo, 2010**

| Região | Domicílios Particulares Permanentes | Média de Morador por Domicílio |
|---|---|---|
| Bairro Planalto | 9.028 | 3,3 |
| São Bernardo do Campo | 239.174 | 3,2 |

Fonte: IBGE - Censo Demográfico 2010.

**Tabela 13 - Rendimento médio per capita em reais (R$), bairro Planalto e total do município de São Bernardo do Campo, 2010**

| Região | Rendimento médio per capita |
|---|---|
| Bairro Planalto | R$ 964,10 |
| São Bernardo do Campo | R$ 944,67 |

Nota: Soma do rendimento nominal mensal das pessoas com 10 anos ou mais residentes em domicílios particulares ou coletivos, dividida pelo total de pessoas residentes.
Fonte: IBGE/Censo Demográfico 2010 - Resultados do Universo; SEADE.

**Tabela 14 - Número de domicílios particulares por classe de rendimento domiciliar mensal per capita em salários mínimos, bairro Planalto e total do município de São Bernardo do Campo, 2010**

| Salário Mínimo | Número de domicílios | |
|---|---|---|
| | Bairro Planalto | São Bernardo do Campo |
| Até 1/2 | 969 | 29.531 |
| Mais de 1/2 a 1 | 1.981 | 54.271 |
| Mais de 1 a 2 | 2.670 | 68.158 |
| Mais de 2 a 3 | 1.235 | 30.120 |
| Mais de 3 a 5 | 1.097 | 25.819 |
| Mais de 5 a 10 | 654 | 16.427 |
| Mais de 10 | 130 | 4.262 |
| Sem Rendimento | 293 | 10.566 |
| Sem Informação | 0 | 182 |

Nota: Salário Mínimo de referência em 2010: R$510,00. A categoria "Sem Rendimento" inclui os que recebiam somente em benefícios.
Fonte: IBGE - Censo Demográfico 2010.

**Gráfico 2 - Percentual de domicílios particulares por classe de rendimento domiciliar mensal per capita em salários mínimos, bairro Planalto, São Bernardo do Campo, 2010**

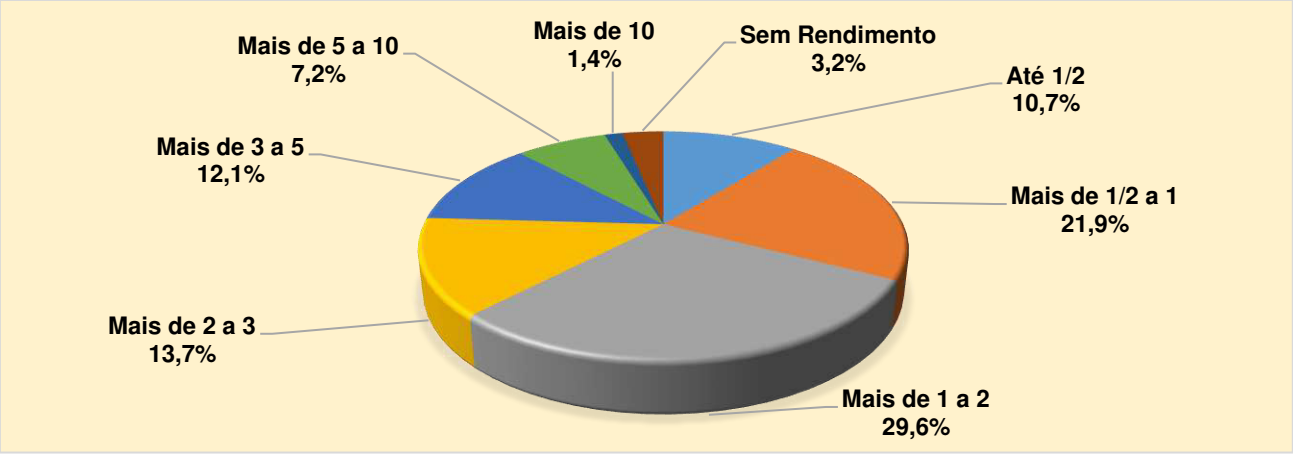


Nota: Salário Mínimo de referência em 2010: R$510,00. A categoria "Sem Rendimento" inclui os que recebiam somente em benefícios.
Fonte: IBGE - Censo Demográfico 2010.

**Tabela 15 - Número de alunos matriculados nas escolas públicas do bairro Planalto, por tipo e rede de ensino, São Bernardo do Campo, 2021**

| Tipo de ensino | Estadual | Municipal |
|---|---|---|
| Creche (1) | - | 815 |
| Pré-escola | - | 607 |
| Fundamental - Anos Iniciais | - | 1.314 |
| Fundamental - Anos Finais | 556 | - |
| Ensino Médio | 366 | - |
| Supletivo Fundamental | - | - |
| Supletivo Médio | 127 | - |

(1) Em alunos da rede municipal incluído número de alunos das Entidades Parceiras/MSBC.
Fonte: Ministério da Educação - Censo Escolar 2021.

**Tabela 16 – Número de equipamentos públicos por área, rede municipal, bairro Planalto, São Bernardo do Campo, 2021**

| Área | Número de Equipamentos |
|---|---|
| Cultura | 2 |
| Desenvolvimento Econômico | 1 |
| Educação | 9 |
| Esporte e Lazer | 3 |
| Saúde | 1 |
| Praças Públicas | |
| Praça Ajardinada | 17 |
| Praça Esportiva | 6 |
| Praça Parque | 3 |

Fonte: Secretarias Municipais/MSBC.

**Tabela 17 – Número de atividades econômicas principais instaladas por grupo CNAE, bairro Planalto e total do município, São Bernardo do Campo, 2021**

| Região | Indústria | Construção Civil | Serviço | Comércio | Agropecuária |
|---|---|---|---|---|---|
| Bairro Planalto | 347 | 322 | 3.073 | 937 | 1 |
| São Bernardo do Campo | 5.892 | 7.026 | 73.034 | 21.298 | 83 |

Nota: Número de atividades econômicas cadastradas no Cadastro Fiscal Municipal. Posição de dezembro.
Fonte: Secretaria de Finanças/MSBC.

## Mapa 2 – Equipamentos públicos e praças, rede municipal, bairro Planalto, São Bernardo do Campo, 2021

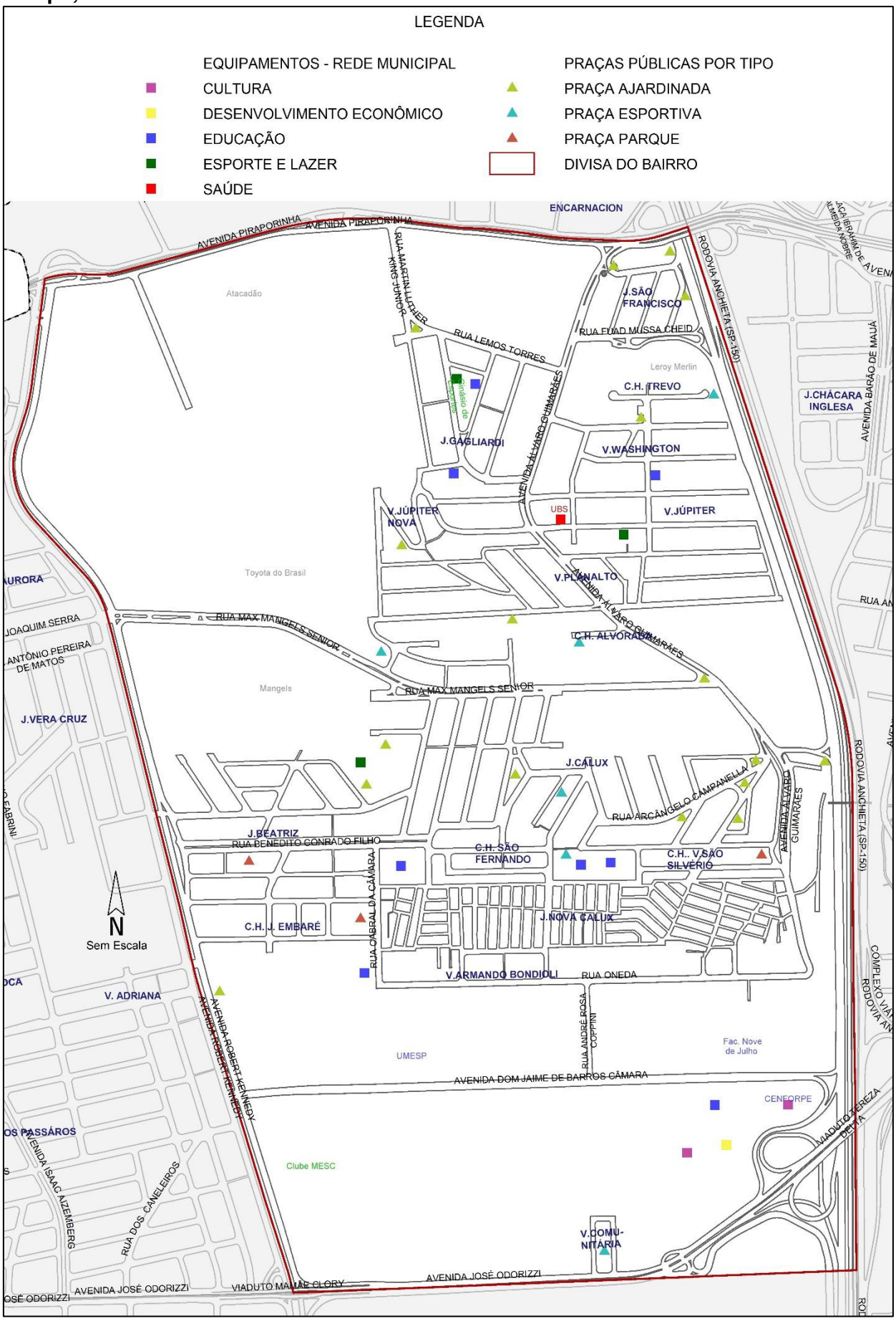


Fonte: Secretarias Municipais/MSBC
Elaboração: SOPE.13/MSBC