PERFIL SOCIOECONÔMICO POR BAIRRO - INFORMATIVO

Esclarecemos que o Perfil Socioeconômico por Bairros 2022 – Base 2021 foi elaborado com base nas estimativas da população por município divulgadas pelo Instituto Brasileiro de Geografia e Estatística – IBGE no ano de 2021.

Com a realização do Censo Demográfico 2022 será possível elaborar um perfil socioeconômico com dados da população residente nos bairros, como no ano de 2010. A divulgação do Censo 2022 será por etapas, não disponíveis até o momento, inviabilizando a atualização da presente publicação.

Em 2021 a população do município de São Bernardo do Campo foi estimada em 849.874 habitantes, enquanto o Censo Demográfico 2022 constatou uma população residente de 810.729 habitantes. As informações por bairros serão atualizadas assim que os dados do Censo Demográfico 2022 forem divulgados pelo IBGE e compilados por este Departamento.

Setembro de 2023

Divisão de Indicadores Sociais – SOPE.13

Departamento de Planejamento Estratégico – SOPE.1

PERFIL SOCIOECONÔMICO – BAIRRO RIO GRANDE
(Atualização 2022/Ano base 2021)

Mapa 1 – Localização do bairro Rio Grande, São Bernardo do Campo

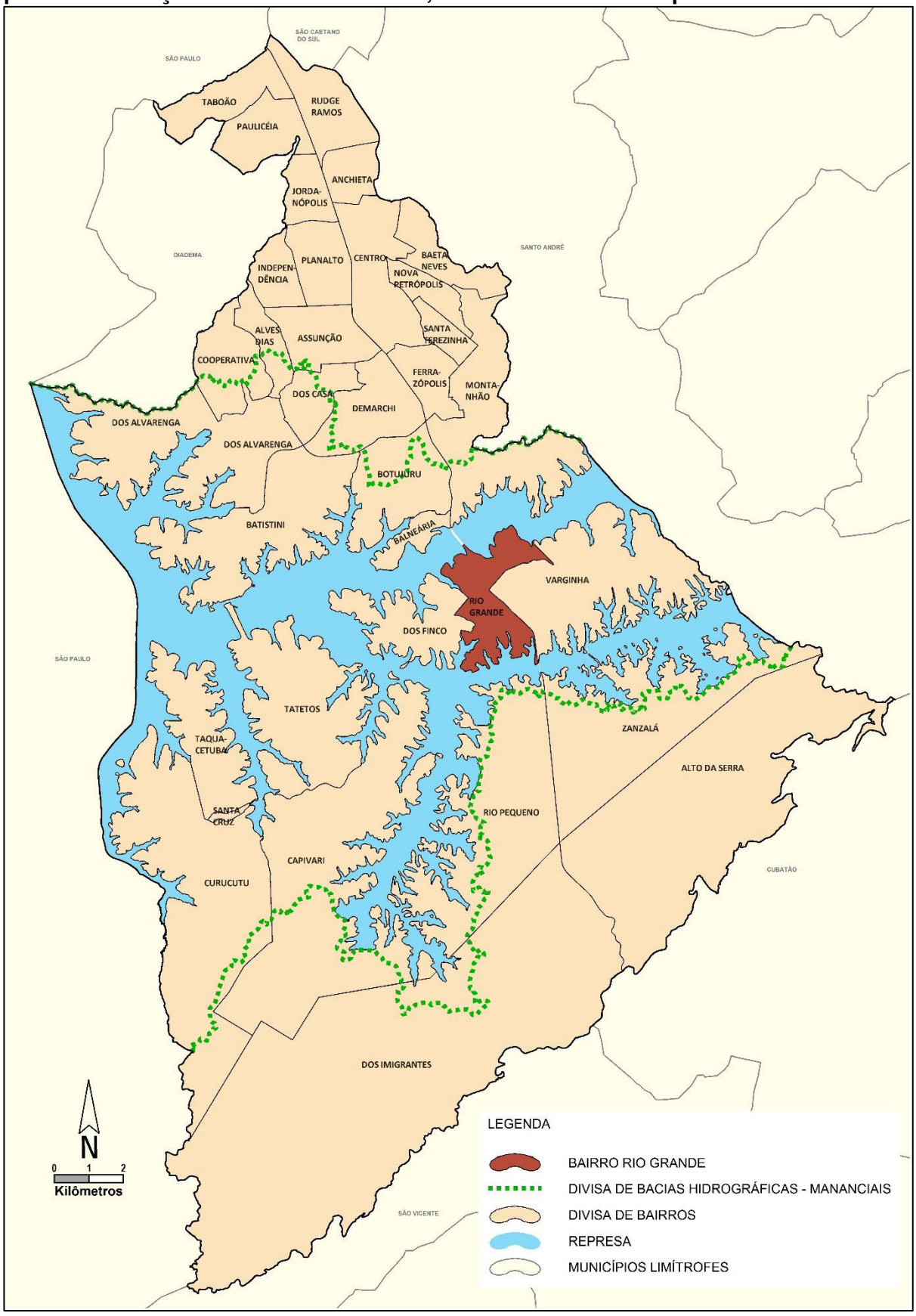

Fonte: Secretaria de Obras e Planejamento Estratégico/MSBC.

Aspecto Físico

O Bairro Rio Grande situa-se na zona urbana do Distrito de Riacho Grande.

Principais vias de acesso ao Bairro:

Via Anchieta (altura do km 29)
Avenida Araguaia
Rua Henrich Nordhoff
Rua Rio Acima
Rua Antônio Caputo
Rua Marcílio Conrado
Rua do Porto

Limites geográficos:

Norte	Represa Billings (Reservatório Rio Grande)
Sul	Represa Billings (Reservatório Rio Grande)
Leste	Bairro Varginha
Oeste	Bairro Dos Finco

Composição do bairro:

Pq. Riacho Grande, Estoril, Vl. Jurubatuba, Anchieta, Yara Praia, Jd. Monte Carlo, Vl. do Rio Grande, Jd. Dona Luiza, Pq. Rio Grande, Vl. Roccio, Vl. Pelé

Quadro 1 - Área do bairro Rio Grande, São Bernardo do Campo, 2021

	Total	Em relação ao total do município
Área total do bairro	5,60 Km²	1,37%
Área de Proteção e Recuperação aos Mananciais Billings – APRMB, no bairro	5,60 Km²	2,63%

Notas: Área obtida através do Mapa Digital da Cidade, em escala 1:1.000. A área do bairro inclui as águas interiores (represas, lagos ou reservatórios), exclui somente o Reservatório Rio Grande da Represa Billings.
Fonte: SOPE.1/Secretaria de Obras e Planejamento Estratégico/MSBC.
Atualização em maio/2021.

Tabela 1 - População residente nos censos demográficos 2000 e 2010 e estimativa 2021, bairro Rio Grande e total do município de São Bernardo do Campo

Região	2000	2010	2021 (1)
Bairro Rio Grande	6.429	6.344	7.319
São Bernardo do Campo	703.177	765.463	849.874

(1) Estimativa por bairro: Elaboração SOPE.13/MSBC com base em Nascidos Vivos e Óbitos da Secretaria de Saúde/MSBC e Estimativa IBGE. Não considerados deslocamentos e saldos migratórios dentro dos bairros.
Fonte: IBGE - Censos Demográficos e Estimativas.

Gráfico 1 - População total nos censos demográficos, bairro Rio Grande e total do município de São Bernardo do Campo, 1980 a 2010

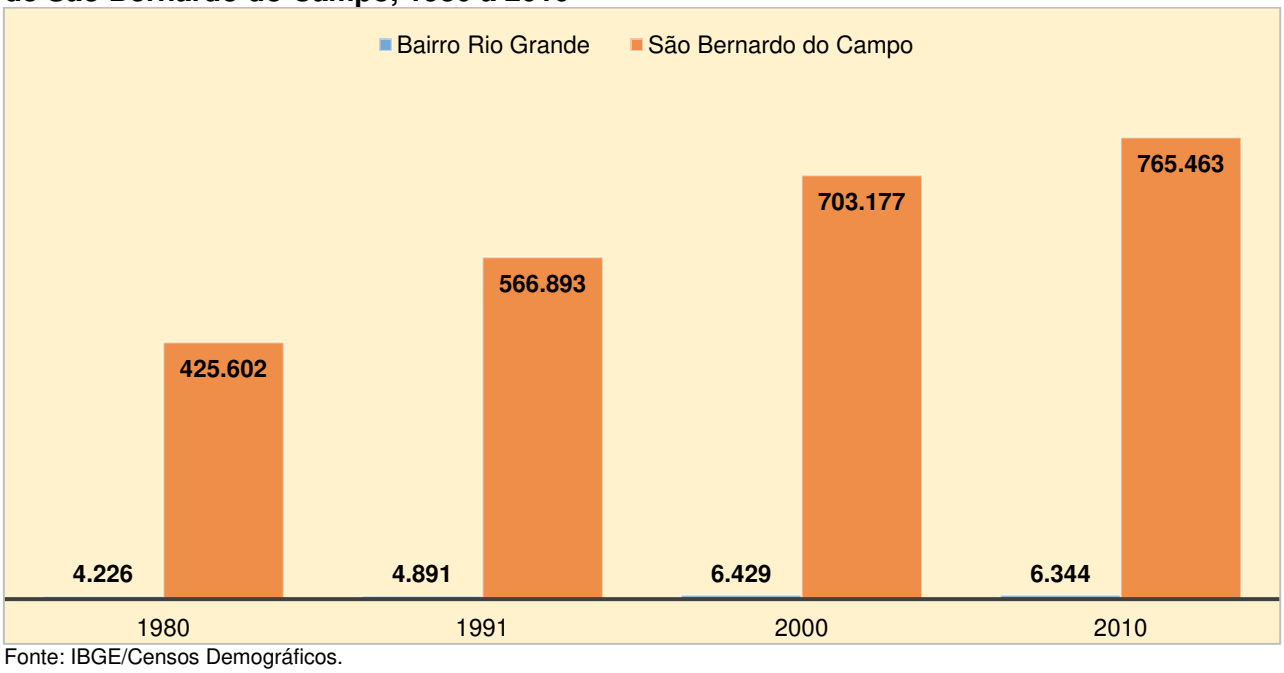

Fonte: IBGE/Censos Demográficos.

Tabela 2 - Taxa geométrica de crescimento anual (TGCA) da população, bairro Rio Grande e total do município de São Bernardo do Campo, 2000/2010 e 2010/2021

Região	TGCA - %	
	2000/2010	2010/2021 (1)
Bairro Rio Grande	-0,13	1,31
São Bernardo do Campo	0,85	0,96

(1) Estimativa por bairro: Elaboração SOPE.13/MSBC com base em Nascidos Vivos e Óbitos da Secretaria de Saúde/MSBC e Estimativa IBGE. Não considerados deslocamentos e saldos migratórios dentro dos bairros.
Fonte: IBGE - Censos Demográficos e Estimativas.

Tabela 3 - Evolução da participação da população no total do município, bairro Rio Grande, São Bernardo do Campo, 1980 a 2021

Região	1980	1991	2000	2010	2021 (1)
São Bernardo do Campo	100,00	100,00	100,00	100,00	100,00
Bairro Rio Grande	0,99%	0,86%	0,91%	0,83%	0,86%

(1) Estimativa.
Fonte: IBGE - Censos Demográficos e Estimativas.

Tabela 4 - Densidade demográfica (Habitante por Km²), bairro Rio Grande e total do município de São Bernardo do Campo, 2000, 2010 e 2021

Região	2000	2010	2021 (1)
Bairro Rio Grande	1.186	1.199	1.307
São Bernardo do Campo	2.123	2.300	2.505

Nota: Valores da densidade demográfica não incluem a área da Represa Billings. Considerada a revisão da área dos bairros em 2021.
(1) Estimativa.
Fontes: IBGE; Secretaria de Obras e Planejamento Estratégico/MSBC.

Tabela 5 - População residente segundo faixa etária, bairro Rio Grande e total do município de São Bernardo do Campo, 2010

Faixa Etária (anos)	Bairro Rio Grande	Total do Município
Até 3	280	39.187
4 e 5	142	19.951
6 a 10	386	52.240
11 a 14	358	47.166
15 a 19	478	59.675
20 a 29	1.035	140.617
30 a 39	881	131.493
40 a 49	887	112.369
50 a 59	659	84.206
60 e mais	608	77.838
Sem informação	630	721
Total	**6.344**	**765.463**

Fonte: IBGE/Censo Demográfico 2010.

Tabela 6 – Percentual da população por grupo de idade, bairro Rio Grande e total do município de São Bernardo do Campo, 2010

Região	0 a 14 anos	15 a 29 anos	30 a 59 anos	60 anos e mais
Bairro Rio Grande	20,4%	26,5%	42,5%	10,6%
São Bernardo do Campo	20,7%	26,2%	42,9%	10,2%

Fonte: IBGE - Censo Demográfico 2010.

Tabela 7 - Percentual da população de 10 anos e mais não alfabetizada, bairro Rio Grande e total do município de São Bernardo do Campo, 2010

Região	População de 10 anos e mais Não Alfabetizada - 2010
Bairro Rio Grande	2,0%
São Bernardo do Campo	2,9%

Fonte: IBGE/Censo Demográfico 2010.

Tabela 8 - População por sexo, bairro Rio Grande e total do município de São Bernardo do Campo, 2010

Região	Masculino	Feminino
Bairro Rio Grande	3.097	3.247
São Bernardo do Campo	369.626	395.837

Fonte: IBGE/Censo Demográfico 2010.

Tabela 9 - População por cor ou raça (em percentual), bairro Rio Grande e total do município de São Bernardo do Campo, 2010

Cor ou raça	População (%)	
	Bairro Rio Grande	São Bernardo do Campo
Branca	62,6%	64,4%
Preta	3,4%	4,9%
Parda	23,0%	28,7%
Amarela	1,1%	1,8%
Indígena	-	0,1%
Sem Declaração	9,9%	0,1%

Nota: Cor ou raça declarada.
Fonte: IBGE - Censo Demográfico 2010.

Tabela 10 - Percentual de domicílios particulares com atendimento de serviços básicos, bairro Rio Grande e total do município de São Bernardo do Campo, 2010

Região	Rede geral de água	Rede geral de esgoto	Lixo coletado	Energia de companhia distribuidora
Bairro Rio Grande	87,7%	29,7%	89,8%	89,7%
São Bernardo do Campo	98,0%	89,0%	99,8%	98,0%

Fonte: IBGE/Censo Demográfico 2010.

Tabela 11 - População segundo o Índice Paulista de Vulnerabilidade Social - IPVS, bairro Rio Grande e total do município de São Bernardo do Campo, 2010

Grupos de Vulnerabilidade Social - IPVS	População	
	Bairro Rio Grande	São Bernardo do Campo
1 - Baixíssima	0,0%	5,0%
2 - Muito baixa	65,6%	47,7%
3 - Baixa	34,4%	19,7%
4 - Média	0,0%	11,0%
5 - Alta (Setores Urbanos)	000%	4,1%
6 - Muito alta (aglomerados subnormais urbanos)	0,0%	11,4%
7 - Alta (Setores Rurais)	0,0%	1,1%

Nota: O Índice Paulista de Vulnerabilidade Social (IPVS), elaborado pela Fundação SEADE com base nos dados do Censo Demográfico 2010, resume as situações de maior ou menor vulnerabilidade às quais a população se encontra exposta e classifica a população em grupos de baixa a alta vulnerabilidade social.
Fonte: SEADE.

Tabela 12 - Número de domicílios particulares permanentes e média de moradores por domicílio, bairro Rio Grande e total do município de São Bernardo do Campo, 2010

Região	Domicílios Particulares Permanentes	Média de Morador por Domicílio
Bairro Rio Grande	1.868	3,4
São Bernardo do Campo	239.174	3,2

Fonte: IBGE - Censo Demográfico 2010.

Tabela 13 - Rendimento médio per capita em reais (R$), bairro Rio Grande e total do município de São Bernardo do Campo, 2010

Região	Rendimento médio per capita
Bairro Rio Grande	R$ 749,14
São Bernardo do Campo	R$ 944,67

Nota: Soma do rendimento nominal mensal das pessoas com 10 anos ou mais residentes em domicílios particulares ou coletivos, dividida pelo total de pessoas residentes.
Fonte: IBGE/Censo Demográfico 2010 - Resultados do Universo; SEADE.

Tabela 14 - Número de domicílios particulares por classe de rendimento domiciliar mensal per capita em salários mínimos, bairro Rio Grande e total do município de São Bernardo do Campo, 2010

Salário Mínimo	Número de domicílios	
	Bairro Rio Grande	São Bernardo do Campo
Até 1/2	216	29.531
Mais de 1/2 a 1	424	54.271
Mais de 1 a 2	540	68.158
Mais de 2 a 3	210	30.120
Mais de 3 a 5	120	25.819
Mais de 5 a 10	71	16.427
Mais de 10	18	4.262
Sem Rendimento	93	10.566
Sem Informação	177	182

Nota: Salário Mínimo de referência em 2010: R$510,00. A categoria "Sem Rendimento" inclui os que recebiam somente em benefícios.
Fonte: IBGE - Censo Demográfico 2010.

Gráfico 2 - Percentual de domicílios particulares por classe de rendimento domiciliar mensal per capita em salários mínimos, bairro Rio Grande, São Bernardo do Campo, 2010

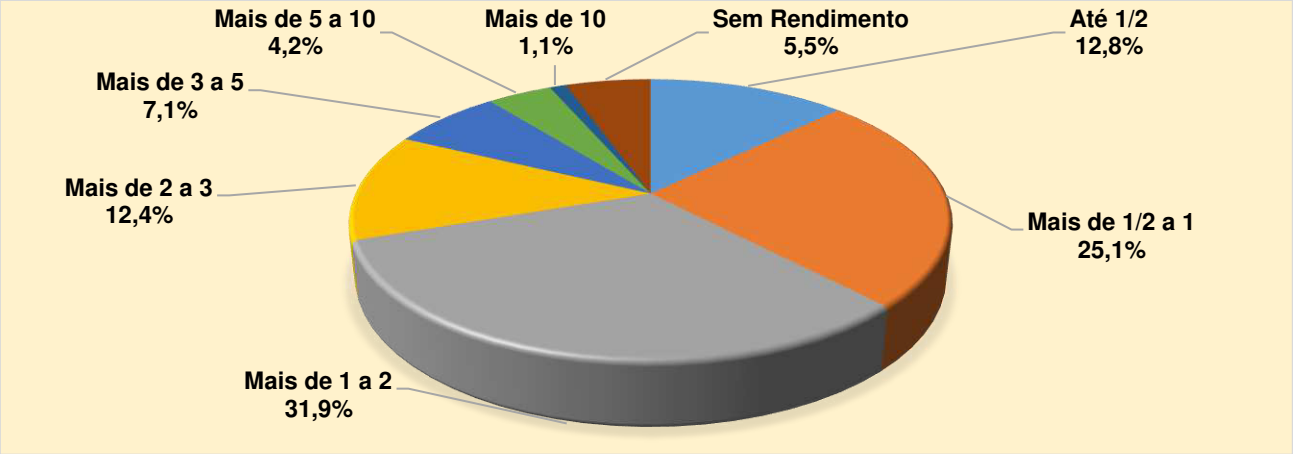

Nota: Salário Mínimo de referência em 2010: R$510,00. A categoria "Sem Rendimento" inclui os que recebiam somente em benefícios.
Fonte: IBGE - Censo Demográfico 2010.

Tabela 15 - Número de alunos matriculados nas escolas públicas do bairro Rio Grande, por tipo e rede de ensino, São Bernardo do Campo, 2021

Tipo de ensino	Estadual	Municipal
Creche	-	544
Pré-escola	-	231
Fundamental - Anos Iniciais	-	620
Fundamental - Anos Finais	526	-
Ensino Médio	240	-
Supletivo Fundamental	-	77
Supletivo Médio	-	-

Fonte: Ministério da Educação - Censo Escolar 2021.

Tabela 16 – Número de equipamentos públicos por área, rede municipal, bairro Rio Grande, São Bernardo do Campo, 2021

Área	Número de Equipamentos
Cultura	1
Desenvolvimento Econômico	1
Desenvolvimento Social	1
Educação	5
Esporte e Lazer	3
Saúde	3
Segurança Pública – GCM	2
Transporte	1
Utilidade Pública	1
Praças Públicas	
Praça Ajardinada	11
Praça Esportiva	2

Fonte: Secretarias Municipais/MSBC.

Tabela 17 – Número de atividades econômicas principais instaladas por grupo CNAE, bairro Rio Grande e total do município, São Bernardo do Campo, 2021

Região	Indústria	Construção Civil	Serviço	Comércio	Agropecuária
Bairro Rio Grande	57	82	734	247	2
São Bernardo do Campo	5.892	7.026	73.034	21.298	83

Nota: Número de atividades econômicas cadastradas no Cadastro Fiscal Municipal. Posição de dezembro.
Fonte: Secretaria de Finanças/MSBC.

Mapa 2 – Equipamentos públicos e praças, rede municipal, bairro Rio Grande, São Bernardo do Campo, 2021

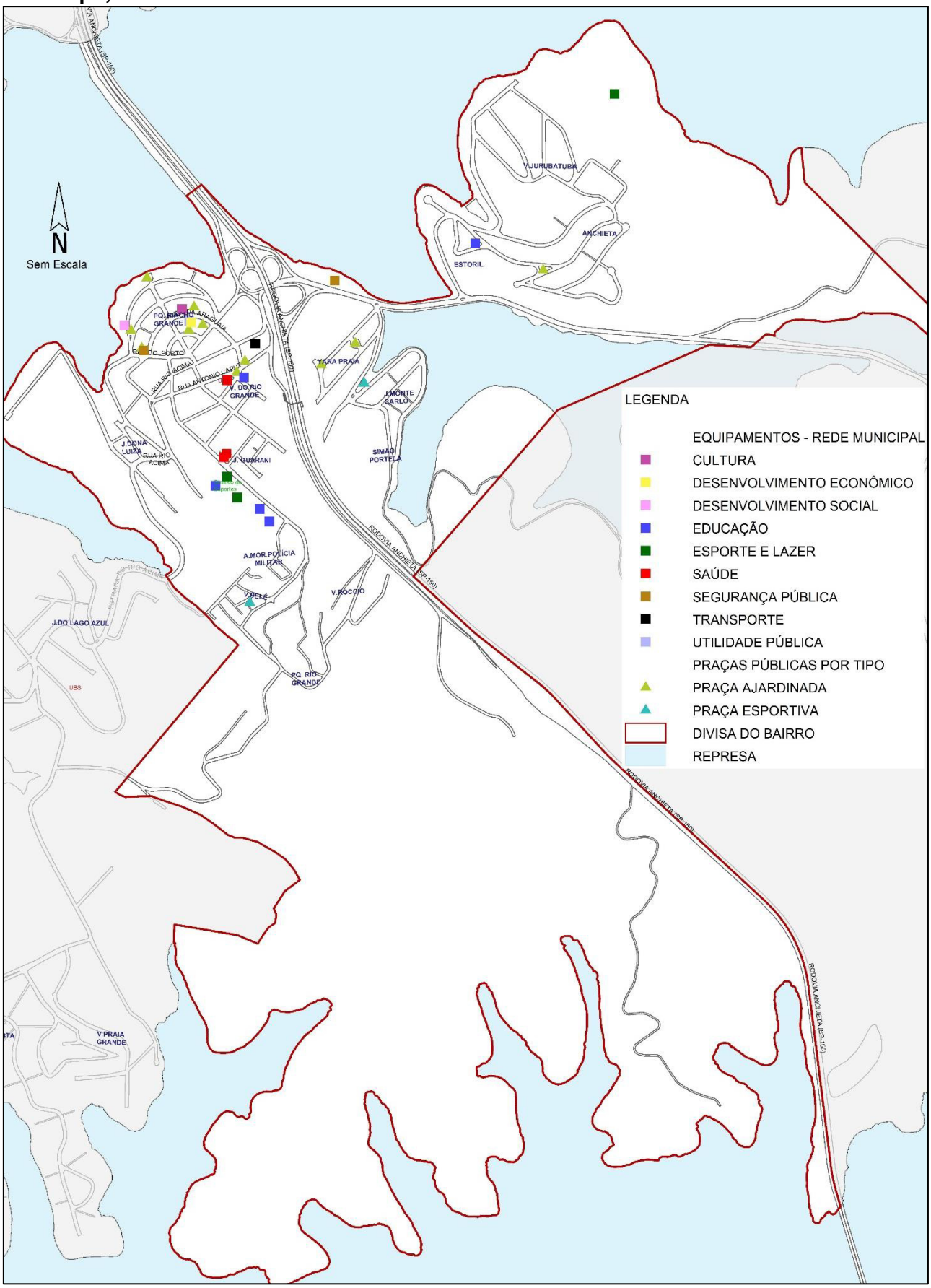

Fonte: Secretarias Municipais/MSBC
Elaboração: SOPE.13/MSBC