PERFIL SOCIOECONÔMICO POR BAIRRO - INFORMATIVO

Esclarecemos que o Perfil Socioeconômico por Bairros 2022 – Base 2021 foi elaborado com base nas estimativas da população por município divulgadas pelo Instituto Brasileiro de Geografia e Estatística – IBGE no ano de 2021.

Com a realização do Censo Demográfico 2022 será possível elaborar um perfil socioeconômico com dados da população residente nos bairros, como no ano de 2010. A divulgação do Censo 2022 será por etapas, não disponíveis até o momento, inviabilizando a atualização da presente publicação.

Em 2021 a população do município de São Bernardo do Campo foi estimada em 849.874 habitantes, enquanto o Censo Demográfico 2022 constatou uma população residente de 810.729 habitantes. As informações por bairros serão atualizadas assim que os dados do Censo Demográfico 2022 forem divulgados pelo IBGE e compilados por este Departamento.

Setembro de 2023

Divisão de Indicadores Sociais – SOPE.13

Departamento de Planejamento Estratégico – SOPE.1

PERFIL SOCIOECONÔMICO – BAIRRO TABOÃO
(Atualização 2022/Ano base 2021)

Mapa 1 – Localização do bairro Taboão, São Bernardo do Campo

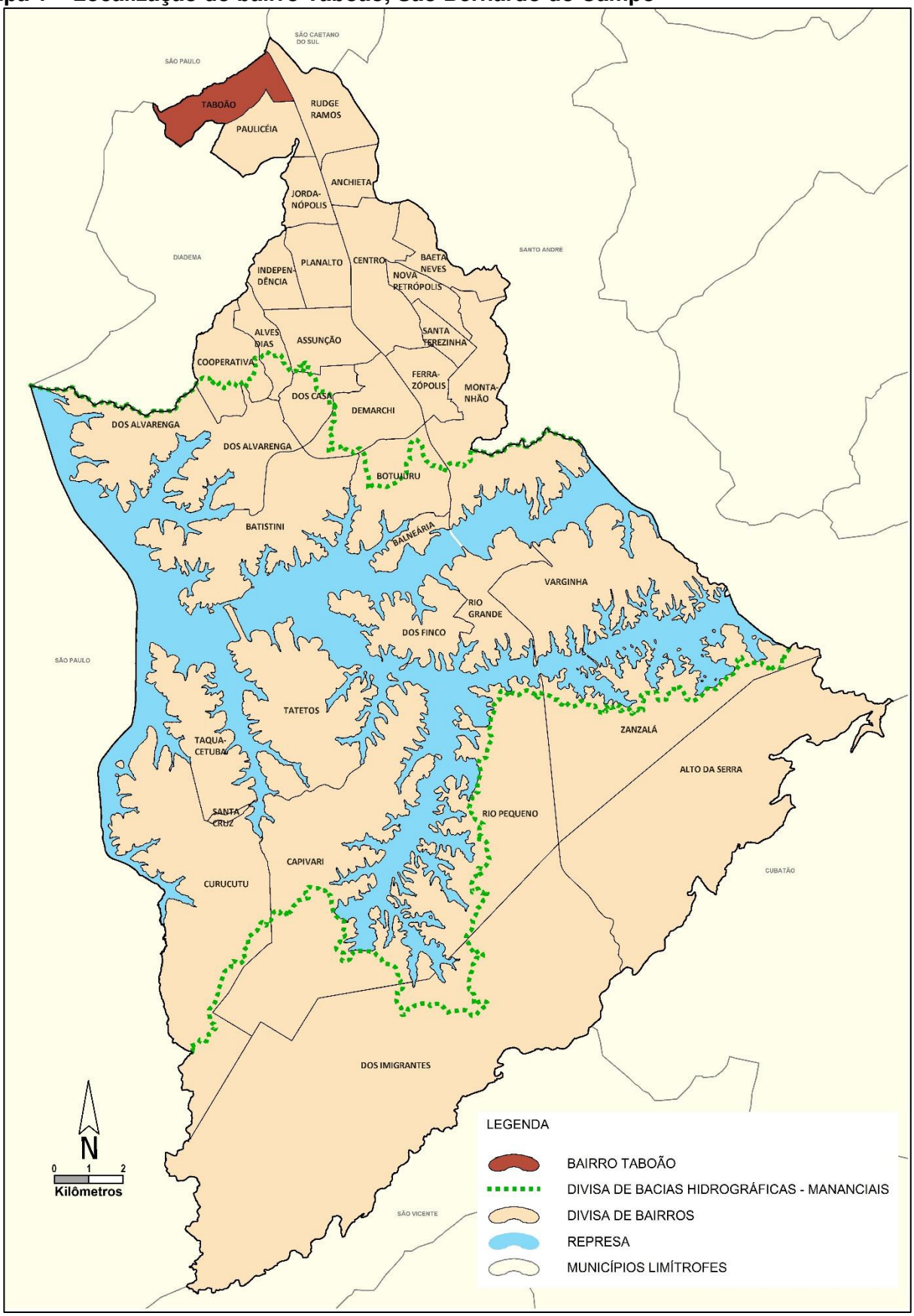

Fonte: Secretaria de Obras e Planejamento Estratégico/MSBC.

Aspecto Físico

O Bairro Taboão situa-se geograficamente ao norte da área urbana do município.

Principais vias de acesso ao Bairro:

Avenida do Taboão
Avenida 31 de Março
Avenida Água Funda
Avenida Presidente João Goulart
Rua Dr. Vital Brasil
Rua Japão

Limites geográficos:

Norte	Município de São Paulo
Sul	Município de Diadema e Bairro Paulicéia
Leste	Bairro Rudge Ramos (como divisor a Via Anchieta)
Oeste	Município de Diadema

Composição do bairro:

Vl. Santa Luzia, Jd. Madeira, Jd. Celeste, Vl. Nova Santa Luzia, Vl. Esther, Vl. Ruth, Jd. Montreal, Assoc. Com. Liuba, Bairro Suisso, Pq. Industrial dos Ourives, Vl. Flórida, Jd. Borborema, Conj. Res. Kobayashi, Conj. Res. Santa Rosa

Quadro 1 - Área do bairro Taboão, São Bernardo do Campo, 2021

	Total	Em relação ao total do município
Área total do bairro	4,03 Km²	0,99%
Área de Proteção e Recuperação aos Mananciais Billings – APRMB, no bairro	-	-

Notas: Área obtida através do Mapa Digital da Cidade, em escala 1:1.000. A área do bairro inclui as águas interiores (represas, lagos ou reservatórios), exclui somente o Reservatório Rio Grande da Represa Billings.
Fonte: SOPE.1/Secretaria de Obras e Planejamento Estratégico/MSBC.
Atualização em maio/2021.

Tabela 1 - População residente nos censos demográficos 2000 e 2010 e estimativa 2021, bairro Taboão e total do município de São Bernardo do Campo

Região	2000	2010	2021 (1)
Bairro Taboão	23.990	26.990	29.975
São Bernardo do Campo	703.177	765.463	849.874

(1) Estimativa por bairro: Elaboração SOPE.13/MSBC com base em Nascidos Vivos e Óbitos da Secretaria de Saúde/MSBC e Estimativa IBGE. Não considerados deslocamentos e saldos migratórios dentro dos bairros.
Fonte: IBGE - Censos Demográficos e Estimativas.

Gráfico 1 - População total nos censos demográficos, bairro Taboão e total do município de São Bernardo do Campo, 1980 a 2010

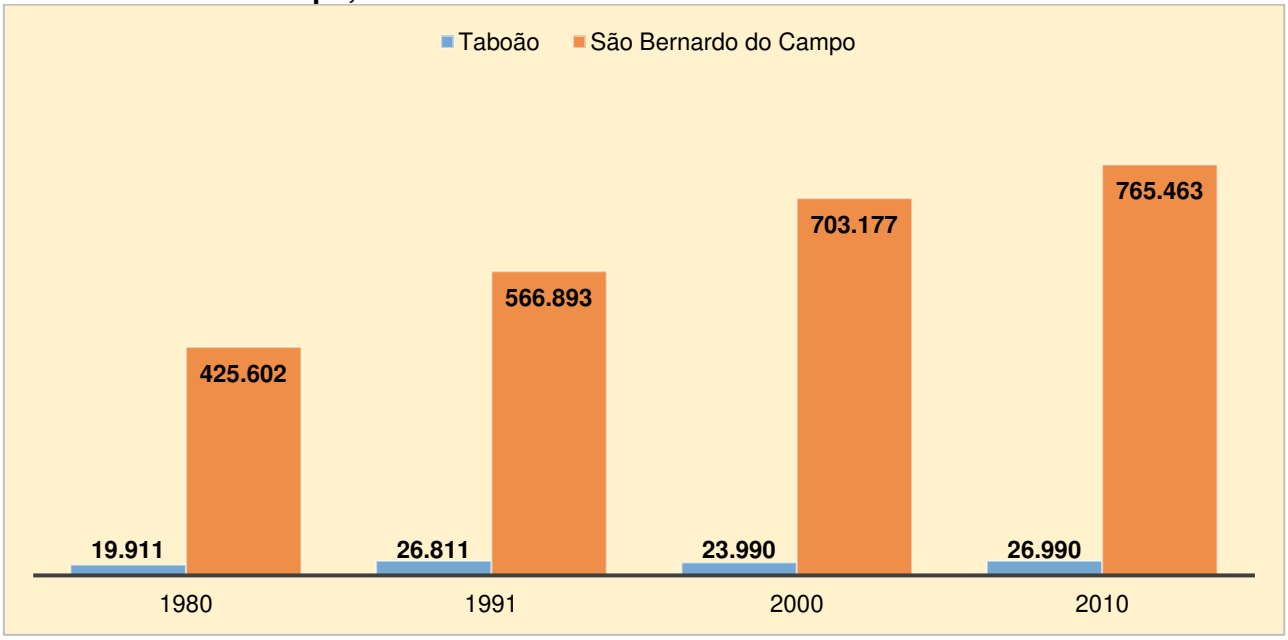

Fonte: IBGE/Censos Demográficos.

Tabela 2 - Taxa geométrica de crescimento anual (TGCA) da população, bairro Taboão e total do município de São Bernardo do Campo, 2000/2010 e 2010/2021

Região	TGCA - %	
	2000/2010	2010/2021 (1)
Bairro Taboão	1,19	0,96
São Bernardo do Campo	0,85	0,96

(1) Estimativa por bairro: Elaboração SOPE.13/MSBC com base em Nascidos Vivos e Óbitos da Secretaria de Saúde/MSBC e Estimativa IBGE. Não considerados deslocamentos e saldos migratórios dentro dos bairros.
Fonte: IBGE - Censos Demográficos e Estimativas.

Tabela 3 - Evolução da participação da população no total do município, bairro Taboão, São Bernardo do Campo, 1980 a 2021

Região	1980	1991	2000	2010	2021 (1)
São Bernardo do Campo	100,00	100,00	100,00	100,00	100,00
Bairro Taboão	4,68%	4,73%	3,41%	3,53%	3,53%

(1) Estimativa.
Fonte: IBGE - Censos Demográficos e Estimativas.

Tabela 4 - Densidade demográfica (Habitante por Km²), bairro Taboão e total do município de São Bernardo do Campo, 2000, 2010 e 2021

Região	2000	2010	2021 (1)
Bairro Taboão	5.938	6.681	7.435
São Bernardo do Campo	2.123	2.300	2.505

Nota: Valores da densidade demográfica não incluem a área da Represa Billings. Considerada a revisão da área dos bairros em 2021.
(1) Estimativa.
Fontes: IBGE; Secretaria de Obras e Planejamento Estratégico/MSBC.

Tabela 5 - População residente segundo faixa etária, bairro Taboão e total do município de São Bernardo do Campo, 2010

Faixa Etária (anos)	Bairro Taboão	Total do Município
Até 3	1.211	39.187
4 e 5	669	19.951
6 a 10	1.575	52.240
11 a 14	1.366	47.166
15 a 19	1.738	59.675
20 a 29	4.677	140.617
30 a 39	5.036	131.493
40 a 49	3.998	112.369
50 a 59	3.365	84.206
60 e mais	3.355	77.838
Sem informação	0	721
Total	**26.990**	**765.463**

Fonte: IBGE/Censo Demográfico 2010.

Tabela 6 – Percentual da população por grupo de idade, bairro Taboão e total do município de São Bernardo do Campo, 2010

Região	0 a 14 anos	15 a 29 anos	30 a 59 anos	60 anos e mais
Bairro Taboão	17,9%	23,8%	45,9%	12,4%
São Bernardo do Campo	20,7%	26,2%	42,9%	10,2%

Fonte: IBGE - Censo Demográfico 2010.

Tabela 7 - Percentual da população de 10 anos e mais não alfabetizada, bairro Taboão e total do município de São Bernardo do Campo, 2010

Região	População de 10 anos e mais Não Alfabetizada - 2010
Bairro Taboão	1,9%
São Bernardo do Campo	2,9%

Fonte: IBGE/Censo Demográfico 2010.

Tabela 8 - População por sexo, bairro Taboão e total do município de São Bernardo do Campo, 2010

Região	Masculino	Feminino
Bairro Taboão	12.208	14.182
São Bernardo do Campo	369.626	395.837

Fonte: IBGE/Censo Demográfico 2010.

Tabela 9 - População por cor ou raça (em percentual), bairro Taboão e total do município de São Bernardo do Campo, 2010

Cor ou raça	População (%)	
	Bairro Taboão	São Bernardo do Campo
Branca	72,1%	64,4%
Preta	5,1%	4,9%
Parda	20,3%	28,7%
Amarela	2,4%	1,8%
Indígena	0,1%	0,1%
Sem Declaração	-	0,1%

Nota: Cor ou raça declarada.
Fonte: IBGE - Censo Demográfico 2010.

Tabela 10 - Percentual de domicílios particulares com atendimento de serviços básicos, bairro Taboão e total do município de São Bernardo do Campo, 2010

Região	Rede geral de água	Rede geral de esgoto	Lixo coletado	Energia de companhia distribuidora
Bairro Taboão	99,8%	96,5%	100,0%	99,7%
São Bernardo do Campo	98,0%	89,0%	99,8%	98,0%

Fonte: IBGE/Censo Demográfico 2010.

Tabela 11 - População segundo o Índice Paulista de Vulnerabilidade Social - IPVS, bairro Taboão e total do município de São Bernardo do Campo, 2010

Grupos de Vulnerabilidade Social - IPVS	População	
	Bairro Taboão	São Bernardo do Campo
1 - Baixíssima	5,4%	5,0%
2 - Muito baixa	79,3%	47,7%
3 - Baixa	12,5%	19,7%
4 - Média	2,7%	11,0%
5 - Alta (Setores Urbanos)	0,0%	4,1%
6 - Muito alta (aglomerados subnormais urbanos)	0,0%	11,4%
7 - Alta (Setores Rurais)	0,0%	1,1%

Nota: O Índice Paulista de Vulnerabilidade Social (IPVS), elaborado pela Fundação SEADE com base nos dados do Censo Demográfico 2010, resume as situações de maior ou menor vulnerabilidade às quais a população se encontra exposta e classifica a população em grupos de baixa a alta vulnerabilidade social.
Fonte: SEADE.

Tabela 12 - Número de domicílios particulares permanentes e média de moradores por domicílio, bairro Taboão e total do município de São Bernardo do Campo, 2010

Região	Domicílios Particulares Permanentes	Média de Morador por Domicílio
Bairro Taboão	8.807	3,1
São Bernardo do Campo	239.174	3,2

Fonte: IBGE - Censo Demográfico 2010.

Tabela 13 - Rendimento médio per capita em reais (R$), bairro Taboão e total do município de São Bernardo do Campo, 2010

Região	Rendimento médio per capita
Bairro Taboão	R$ 1.105,68
São Bernardo do Campo	R$ 944,67

Nota: Soma do rendimento nominal mensal das pessoas com 10 anos ou mais residentes em domicílios particulares ou coletivos, dividida pelo total de pessoas residentes.
Fonte: IBGE/Censo Demográfico 2010 - Resultados do Universo; SEADE.

Tabela 14 - Número de domicílios particulares por classe de rendimento domiciliar mensal per capita em salários mínimos, bairro Taboão e total do município de São Bernardo do Campo, 2010

Salário Mínimo	Número de domicílios	
	Bairro Taboão	São Bernardo do Campo
Até 1/2	518	29.531
Mais de 1/2 a 1	1.484	54.271
Mais de 1 a 2	2.813	68.158
Mais de 2 a 3	1.566	30.120
Mais de 3 a 5	1.323	25.819
Mais de 5 a 10	680	16.427
Mais de 10	141	4.262
Sem Rendimento	292	10.566
Sem Informação	0	182

Nota: Salário Mínimo de referência em 2010: R$510,00. A categoria "Sem Rendimento" inclui os que recebiam somente em benefícios.
Fonte: IBGE - Censo Demográfico 2010.

Gráfico 2 - Percentual de domicílios particulares por classe de rendimento domiciliar mensal per capita em salários mínimos, bairro Taboão, São Bernardo do Campo, 2010

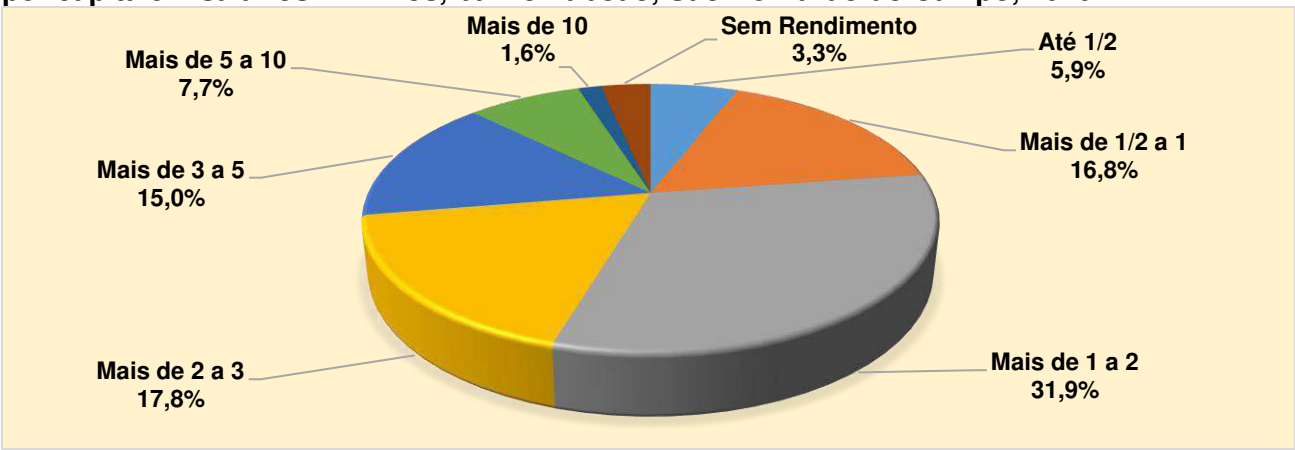

Nota: Salário Mínimo de referência em 2010: R$510,00. A categoria "Sem Rendimento" inclui os que recebiam somente em benefícios.
Fonte: IBGE - Censo Demográfico 2010.

Tabela 15 - Número de alunos matriculados nas escolas públicas do bairro Taboão, por tipo e rede de ensino, São Bernardo do Campo, 2021

Tipo de ensino	Estadual	Municipal
Creche (1)	-	676
Pré-escola	-	732
Fundamental - Anos Iniciais	-	1.775
Fundamental - Anos Finais	1.240	-
Ensino Médio	901	-
Supletivo Fundamental	34	41
Supletivo Médio	-	-

(1) Em alunos da rede municipal incluído número de alunos das Entidades Parceiras/MSBC.
Fonte: Ministério da Educação - Censo Escolar 2021.

Tabela 16 – Número de equipamentos públicos por área, rede municipal, bairro Taboão, São Bernardo do Campo, 2021

Área	Número de Equipamentos
Cultura	1
Educação	6
Esporte e Lazer	3
Saúde	5
Segurança Pública – GCM	1
Praças Públicas	
Praça Ajardinada	15
Praça Esportiva	8
Praça Parque	2

Fonte: Secretarias Municipais/MSBC.

Tabela 17 – Número de atividades econômicas principais instaladas por grupo CNAE, bairro Taboão e total do município, São Bernardo do Campo, 2021

Região	Indústria	Construção Civil	Serviço	Comércio	Agropecuária
Bairro Taboão	347	230	2.970	950	1
São Bernardo do Campo	5.892	7.026	73.034	21.298	83

Nota: Número de atividades econômicas cadastradas no Cadastro Fiscal Municipal. Posição de dezembro.
Fonte: Secretaria de Finanças/MSBC.

Mapa 2 – Equipamentos públicos e praças, rede municipal, bairro Taboão, São Bernardo do Campo, 2021

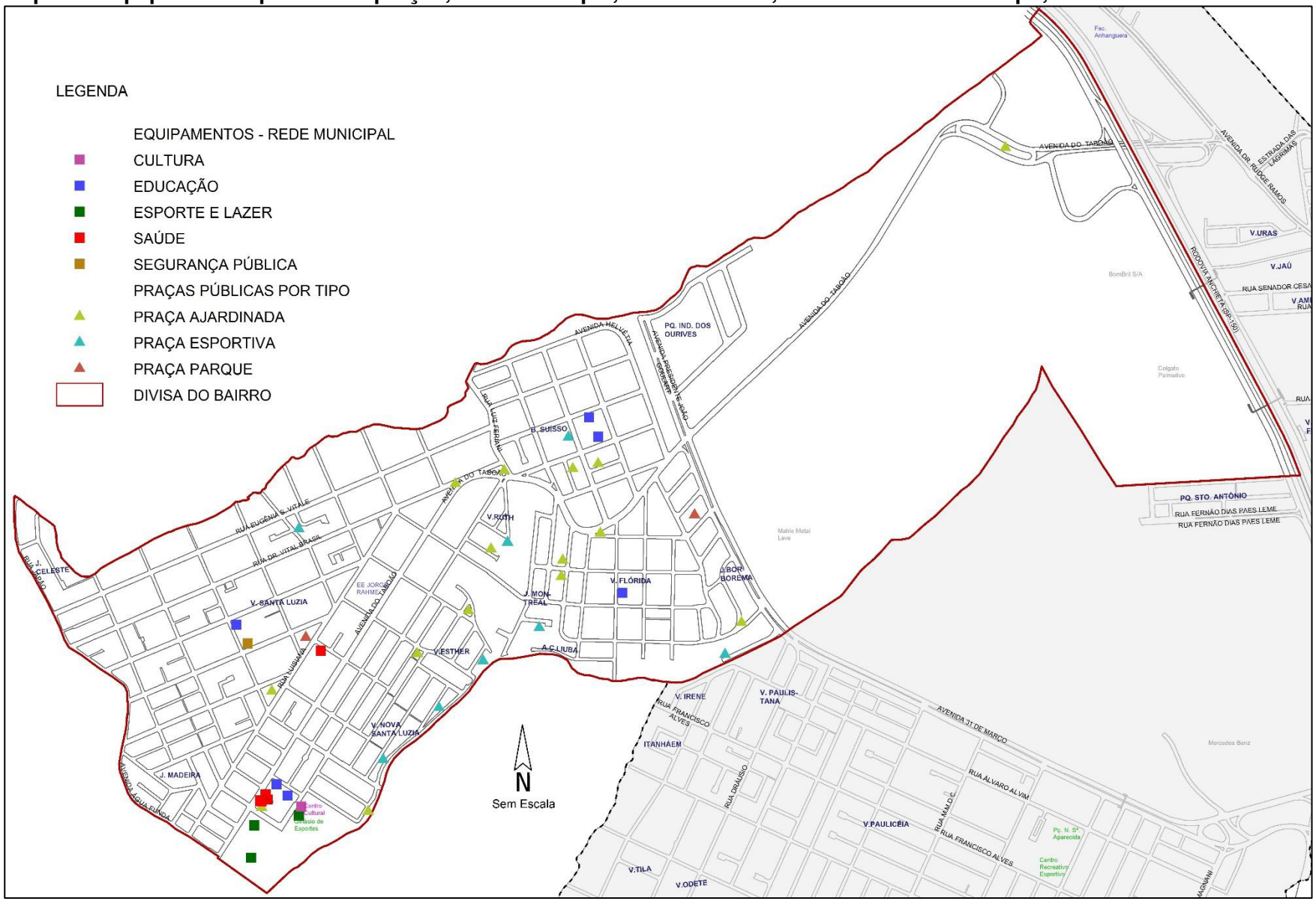

Fonte: Secretarias Municipais/MSBC
Elaboração: SOPE.13/MSBC