PERFIL SOCIOECONÔMICO POR BAIRRO - INFORMATIVO

Esclarecemos que o Perfil Socioeconômico por Bairros 2022 – Base 2021 foi elaborado com base nas estimativas da população por município divulgadas pelo Instituto Brasileiro de Geografia e Estatística – IBGE no ano de 2021.

Com a realização do Censo Demográfico 2022 será possível elaborar um perfil socioeconômico com dados da população residente nos bairros, como no ano de 2010. A divulgação do Censo 2022 será por etapas, não disponíveis até o momento, inviabilizando a atualização da presente publicação.

Em 2021 a população do município de São Bernardo do Campo foi estimada em 849.874 habitantes, enquanto o Censo Demográfico 2022 constatou uma população residente de 810.729 habitantes. As informações por bairros serão atualizadas assim que os dados do Censo Demográfico 2022 forem divulgados pelo IBGE e compilados por este Departamento.

Setembro de 2023

Divisão de Indicadores Sociais – SOPE.13

Departamento de Planejamento Estratégico – SOPE.1

PERFIL SOCIOECONÔMICO – ZONA RURAL
(Atualização 2022/Ano base 2021)

Mapa 1 – Localização dos bairros da Zona Rural, São Bernardo do Campo

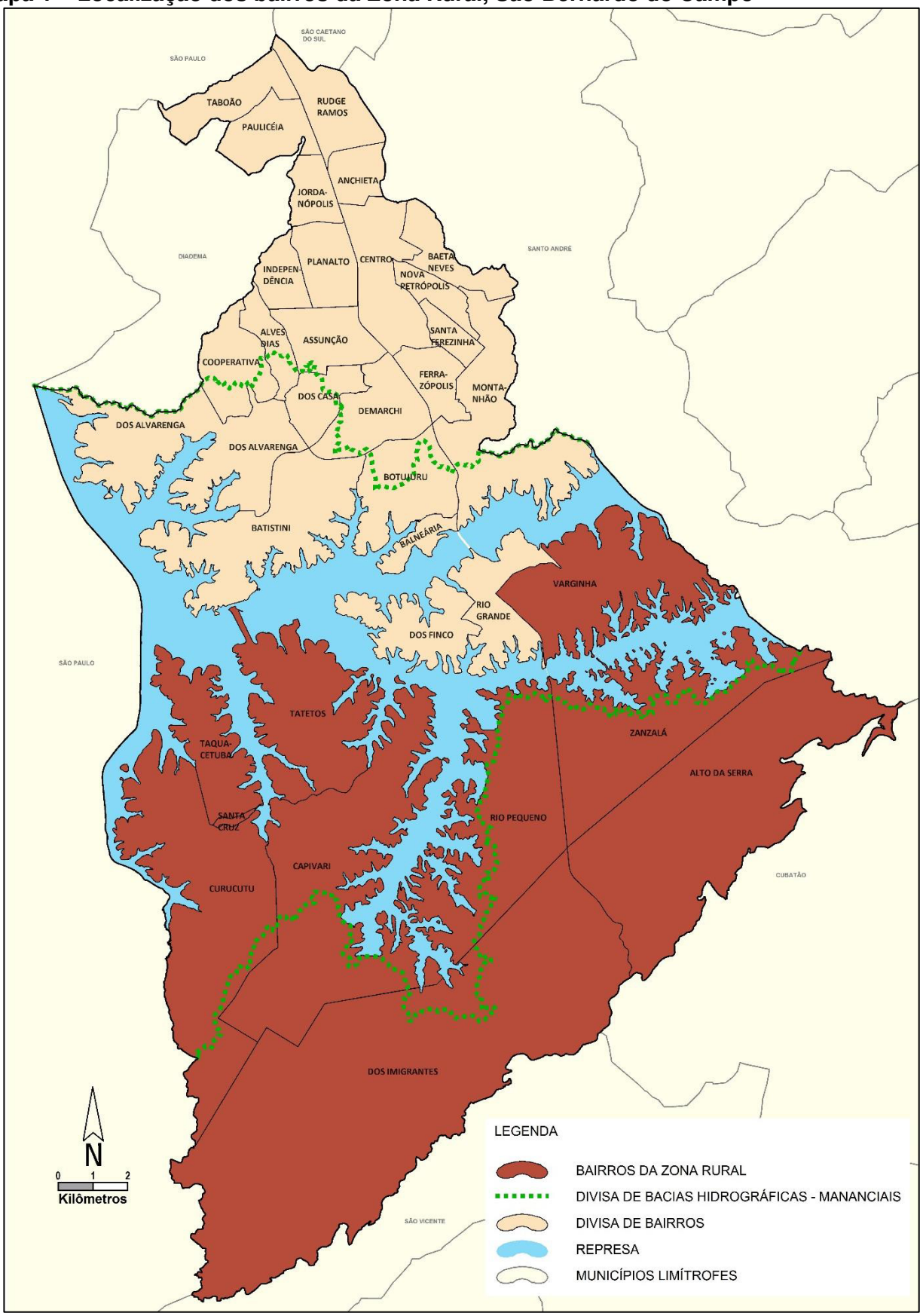

Fonte: Secretaria de Obras e Planejamento Estratégico/MSBC.

Aspecto Físico

A Zona Rural situa-se no Distrito de Riacho Grande e localiza-se geograficamente no extremo sul do Município. É constituída pelos seguintes bairros definidos por lei: Alto da Serra, Capivari, Curucutu, Dos Imigrantes, Rio Pequeno, Santa Cruz, Taquacetuba, Tatetos, Varginha e Zanzalá.

Principais vias de acesso a Região:

Rodovia Anchieta
Rodovia dos Imigrantes
Rodovia Índio Tibiriçá
Estrada do Cocaia
Estrada de Mogi das Cruzes
Estrada do Rio Acima
Estrada do Capivari
Balsa João Basso

Limites geográficos:

Norte	Represa Billings (Reservatório Rio Grande) e Bairros Dos Finco e Rio Grande
Sul	Município de São Vicente
Leste	Municípios de Cubatão e Santo André
Oeste	Município de São Paulo

Composição da Região:

Bairro	***Composição***
Alto da Serra	
Capivari	Jd. Rio Grande, Vl. Capivari, Chácaras Capivari, Jd. Santa Filomena, Pq. Turmalina
Curucutu	Jd. São Luiz, Recreio Imigrantes, Sítio Curucutu, Billings Park
Dos Imigrantes	
Rio Pequeno	
Santa Cruz	
Tatetos	Jd. Miramar, Pq. IV Centenário, Sítio Rio Acima
Taquacetuba	
Varginha	Vl. Capelinha, Colônia dos Pescadores, Jd. Borda do Campo, Pq. dos Lírios, Jd. Cocaia, Pq. Represa Billings
Zanzalá	Jd. da Colina, Recanto Billings, Pq. dos Lagos

Quadro 1 - Área da Zona Rural, São Bernardo do Campo, 2021

	Total	**Em relação ao total do município**
Área total	220,73 Km²	54,03%
Área de Proteção e Recuperação aos Mananciais Billings – APRMB, na região	87,08 Km²	40,96%

Notas: Área obtida através do Mapa Digital da Cidade, em escala 1:1.000. A área do bairro inclui as águas interiores (represas, lagos ou reservatórios), exclui somente o Reservatório Rio Grande da Represa Billings.
Fonte: SOPE.1/Secretaria de Obras e Planejamento Estratégico/MSBC.
Atualização em maio/2021.

Tabela 1 - População total no censo demográfico e população estimada por bairros da Zona Rural, São Bernardo do Campo, 2010 e 2021

Bairros – Zona Rural	População Censo 2010	População Estimativa 2021 (1)
Alto da Serra	nd	nd
Capivari	1.861	1.986
Curucutu	1.649	1.823
Dos Imigrantes (2)	1	1
Rio Pequeno	56	58
Santa Cruz	1.914	2.227
Taquacetuba	1.618	1.770
Tatetos	2.603	2.901
Varginha	2.904	3.250
Zanzalá	199	201
TOTAL RURAL	**12.805**	**14.217**

nd: Dado não disponível para o nível geográfico.
(1) Estimativa SOPE.13/MSBC com base em Nascidos Vivos e Óbitos por bairro da Secretaria de Saúde/MSBC e Estimativa IBGE (estimativa da população total do município). Não considerados nesta estimativa deslocamentos e saldos migratórios nos bairros.
(2) Dados do Censo 2010, estimativa não disponível para este bairro.
Fontes: IBGE - Censo Demográfico 2010 e Estimativa 2021; Secretaria de Saúde/MSBC.

Tabela 2 - População residente nos censos demográficos 2000 e 2010 e estimativa 2021, Zona Rural e total do município de São Bernardo do Campo

Região	2000	2010	2021 (1)
Zona Rural	12.260	12.805	14.217
São Bernardo do Campo	703.177	765.463	849.874

(1) Estimativa por bairro: Elaboração SOPE.13/MSBC com base em Nascidos Vivos e Óbitos da Secretaria de Saúde/MSBC e Estimativa IBGE. Não considerados deslocamentos e saldos migratórios dentro dos bairros.
Fonte: IBGE - Censos Demográficos e Estimativas.

Gráfico 1 - População total nos censos demográficos, Zona Rural e total do município de São Bernardo do Campo, 1980 a 2010

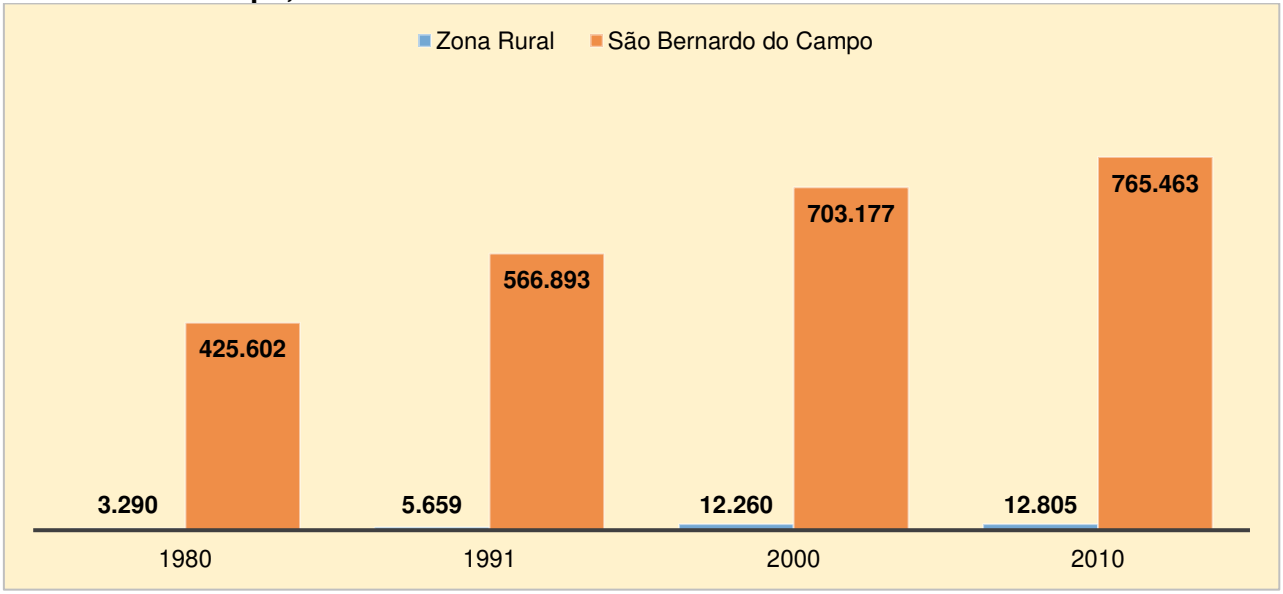

Fonte: IBGE/Censos Demográficos.

Tabela 3 - Taxa geométrica de crescimento anual (TGCA) da população, Zona Rural e total do município de São Bernardo do Campo, 2000/2010 e 2010/2021

Região	TGCA - %	
	2000/2010	2010/2021 (1)
Zona Rural	0,44	0,96
São Bernardo do Campo	0,85	0,96

(1) Estimativa por bairro: Elaboração SOPE.13/MSBC com base em Nascidos Vivos e Óbitos da Secretaria de Saúde/MSBC e Estimativa IBGE. Não considerados deslocamentos e saldos migratórios dentro dos bairros.
Fonte: IBGE - Censos Demográficos e Estimativas.

Tabela 4 - Evolução da participação da população no total do município, Zona Rural, São Bernardo do Campo, 1980 a 2021

Região	1980	1991	2000	2010	2021 (1)
São Bernardo do Campo	100,00	100,00	100,00	100,00	100,00
Zona Rural	0,77%	1,00%	1,74%	1,67%	1,67%

(1) Estimativa.
Fonte: IBGE - Censos Demográficos e Estimativas.

Tabela 5 - Densidade demográfica (Habitante por Km²), Zona Rural e total do município de São Bernardo do Campo, 2000, 2010 e 2021

Região	2000	2010	2021 (1)
Zona Rural	58	60	64
São Bernardo do Campo	2.123	2.300	2.505

Nota: Valores da densidade demográfica não incluem a área da Represa Billings. Considerada a revisão da área dos bairros em 2021.
(1) Estimativa.
Fontes: IBGE; Secretaria de Obras e Planejamento Estratégico/MSBC.

Tabela 6 - População residente segundo faixa etária, Zona Rural e total do município de São Bernardo do Campo, 2010

Faixa Etária (anos)	Zona Rural	Total do Município
Até 3	833	39.187
4 e 5	430	19.951
6 a 10	1.183	52.240
11 a 14	1.095	47.166
15 a 19	1.302	59.675
20 a 29	2.097	140.617
30 a 39	1.825	131.493
40 a 49	1.734	112.369
50 a 59	1.232	84.206
60 e mais	1.060	77.838
Sem informação	14	721
Total	**12.805**	**765.463**

Fonte: IBGE/Censo Demográfico 2010.

Tabela 7 – Percentual da população por grupo de idade, Zona Rural e total do município de São Bernardo do Campo, 2010

Região	0 a 14 anos	15 a 29 anos	30 a 59 anos	60 anos e mais
Zona Rural	27,7%	26,6%	37,5%	8,3%
São Bernardo do Campo	20,7%	26,2%	42,9%	10,2%

Fonte: IBGE - Censo Demográfico 2010.

Tabela 8 - Percentual da população de 10 anos e mais não alfabetizada, Zona Rural e total do município de São Bernardo do Campo, 2010

Região	População de 10 anos e mais Não Alfabetizada - 2010
Zona Rural	7,2%
São Bernardo do Campo	2,9%

Fonte: IBGE/Censo Demográfico 2010.

Tabela 9 - População por sexo, Zona Rural e total do município de São Bernardo do Campo, 2010

Região	Masculino	Feminino
Zona Rural	6.478	6.327
São Bernardo do Campo	369.626	395.837

Fonte: IBGE/Censo Demográfico 2010.

Tabela 10 - População por cor ou raça (em percentual), Zona Rural e total do município de São Bernardo do Campo, 2010

Cor ou raça	População (%)	
	Zona Rural	São Bernardo do Campo
Branca	50,7%	64,4%
Preta	6,3%	4,9%
Parda	41,7%	28,7%
Amarela	1,1%	1,8%
Indígena	0,1%	0,1%
Sem Declaração	0,1%	0,1%

Nota: Cor ou raça declarada.
Fonte: IBGE - Censo Demográfico 2010.

Tabela 11 - Percentual de domicílios particulares com atendimento de serviços básicos, Zona Rural e total do município de São Bernardo do Campo, 2010

Região	Rede geral de água	Rede geral de esgoto	Lixo coletado	Energia de companhia distribuidora
Zona Rural	34,5%	13,6%	97,5%	89,5%
São Bernardo do Campo	98,0%	89,0%	99,8%	98,0%

Fonte: IBGE/Censo Demográfico 2010.

Tabela 12 - População segundo o Índice Paulista de Vulnerabilidade Social - IPVS, Zona Rural e total do município de São Bernardo do Campo, 2010

Grupos de Vulnerabilidade Social - IPVS	População	
	Zona Rural	São Bernardo do Campo
1 - Baixíssima	4,8%	5,0%
2 - Muito baixa	8,5%	47,7%
3 - Baixa	18,4%	19,7%
4 - Média	0,0%	11,0%
5 - Alta (Setores Urbanos)	-	4,1%
6 - Muito alta (aglomerados subnormais urbanos)	-	11,4%
7 - Alta (Setores Rurais)	68,3%	1,1%

Nota: O Índice Paulista de Vulnerabilidade Social (IPVS), elaborado pela Fundação SEADE com base nos dados do Censo Demográfico 2010, resume as situações de maior ou menor vulnerabilidade às quais a população se encontra exposta e classifica a população em grupos de baixa a alta vulnerabilidade social.
Fonte: SEADE.

Tabela 13 - Número de domicílios particulares permanentes e média de moradores por domicílio, Zona Rural e total do município de São Bernardo do Campo, 2010

Região	Domicílios Particulares Permanentes	Média de Morador por Domicílio
Zona Rural	3.665	3,5
São Bernardo do Campo	239.174	3,2

Fonte: IBGE - Censo Demográfico 2010.

Tabela 14 - Rendimento médio per capita em reais (R$), Zona Rural e total do município de São Bernardo do Campo, 2010

Região	Rendimento médio per capita
Zona Rural	R$ 346,45
São Bernardo do Campo	R$ 944,67

Nota: Soma do rendimento nominal mensal das pessoas com 10 anos ou mais residentes em domicílios particulares ou coletivos, dividida pelo total de pessoas residentes.
Fonte: IBGE/Censo Demográfico 2010 - Resultados do Universo; SEADE.

Tabela 15 - Número de domicílios particulares por classe de rendimento domiciliar mensal per capita em salários mínimos, Zona Rural e total do município de São Bernardo do Campo, 2010

Salário Mínimo	Número de domicílios	
	Zona Rural	São Bernardo do Campo
Até 1/2	1.311	29.531
Mais de 1/2 a 1	1.152	54.271
Mais de 1 a 2	643	68.158
Mais de 2 a 3	117	30.120
Mais de 3 a 5	60	25.819
Mais de 5 a 10	20	16.427
Mais de 10	4	4.262
Sem Rendimento	358	10.566
Sem Informação	2	182

Nota: Salário Mínimo de referência em 2010: R$510,00. A categoria "Sem Rendimento" inclui os que recebiam somente em benefícios.
Fonte: IBGE - Censo Demográfico 2010.

Gráfico 2 - Percentual de domicílios particulares por classe de rendimento domiciliar mensal per capita em salários mínimos, Zona Rural, São Bernardo do Campo, 2010

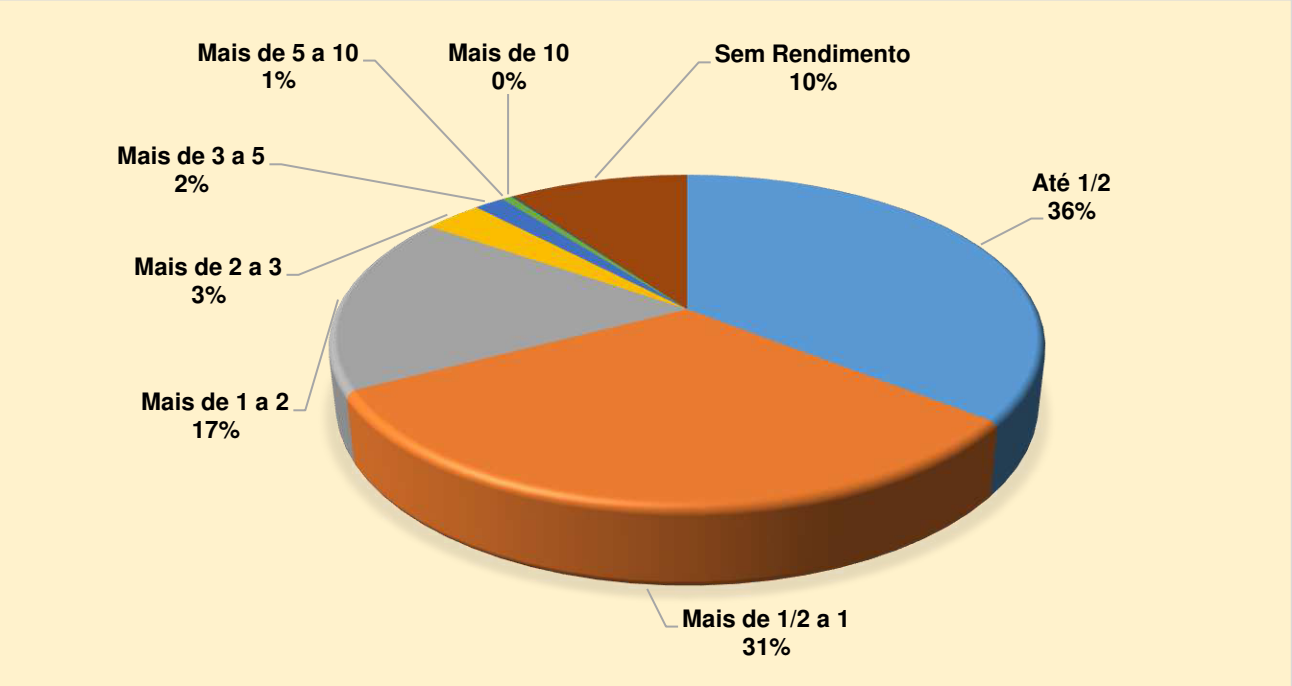

Nota: Salário Mínimo de referência em 2010: R$510,00. A categoria "Sem Rendimento" inclui os que recebiam somente em benefícios.
Fonte: IBGE - Censo Demográfico 2010.

Tabela 16 - Número de alunos matriculados nas escolas públicas da Zona Rural, por tipo e rede de ensino, São Bernardo do Campo, 2020

Tipo de ensino	Estadual	Municipal
Creche (1)	-	330
Pré-escola	-	353
Fundamental - Anos Iniciais	-	820
Fundamental - Anos Finais	616	-
Ensino Médio	349	-
Supletivo Fundamental	-	105
Supletivo Médio	122	-

(1) Em alunos da rede municipal incluído número de alunos das Entidades Parceiras/MSBC.
Fonte: Ministério da Educação - Censo Escolar 2020.

Tabela 17 – Número de equipamentos públicos por área, rede municipal, Zona Rural, São Bernardo do Campo, 2021

Área	Número de Equipamentos
Desenvolvimento Social	1
Educação	4
Esporte e Lazer	1
Saúde	2
Praças Públicas	
Praça Ajardinada	1
Praça Parque	1

Fonte: Secretarias Municipais/MSBC.

Tabela 18 – Número de atividades econômicas principais instaladas por grupo CNAE, Zona Rural e total do município, São Bernardo do Campo, 2021

Região	Indústria	Construção Civil	Serviço	Comércio	Agropecuária
Zona Rural	34	74	455	105	10
São Bernardo do Campo	5.892	7.026	73.034	21.298	83

Nota: Número de atividades econômicas cadastradas no Cadastro Fiscal Municipal. Posição de dezembro.
Fonte: Secretaria de Finanças/MSBC.

Mapa 2 – Equipamentos públicos e praças, rede municipal, Zona Rural, São Bernardo do Campo, 2021

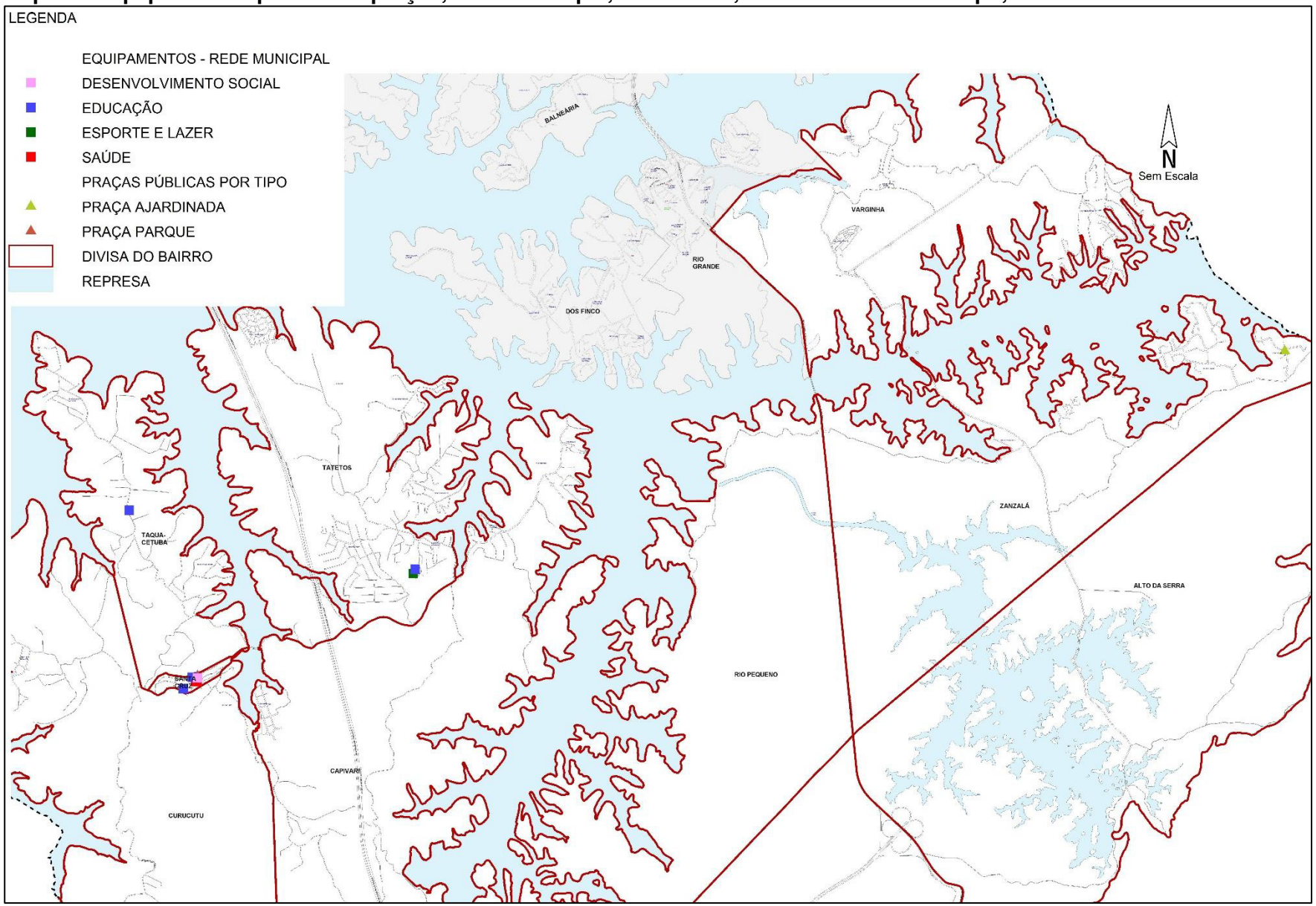

Fonte: Secretarias Municipais/MSBC
Elaboração: SOPE.13/MSBC