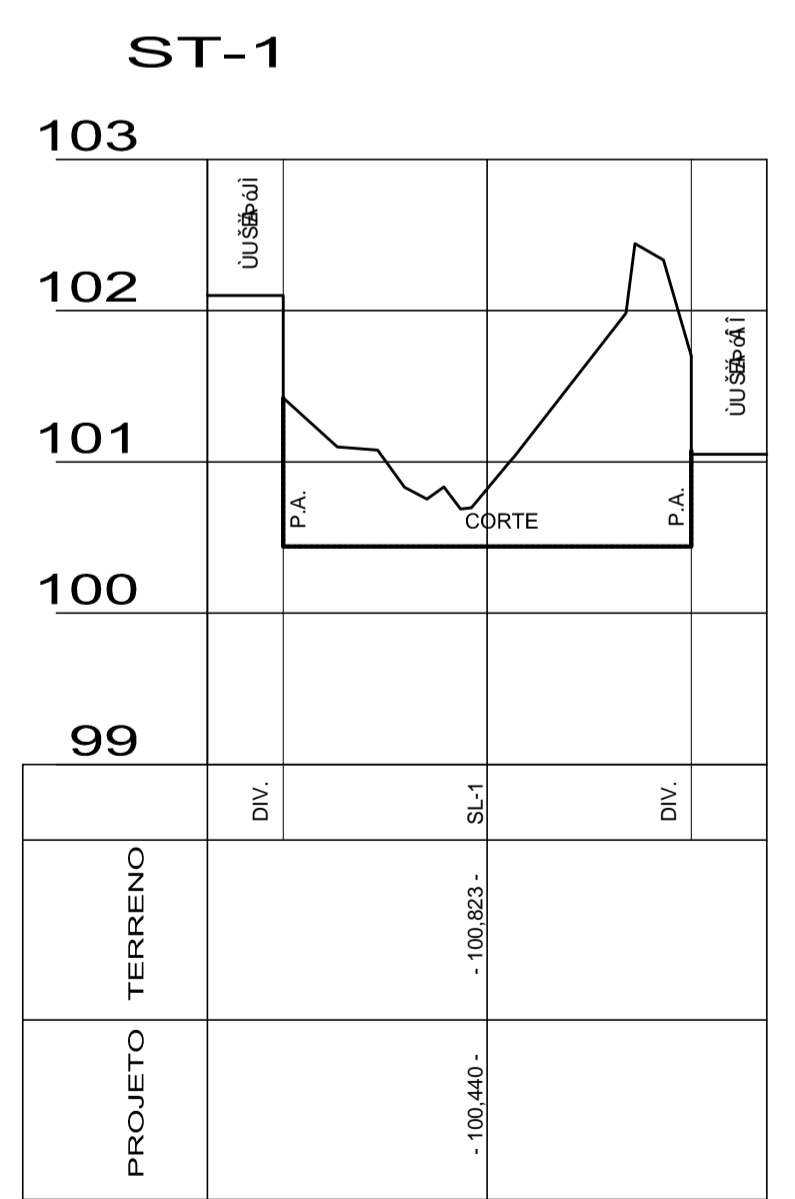
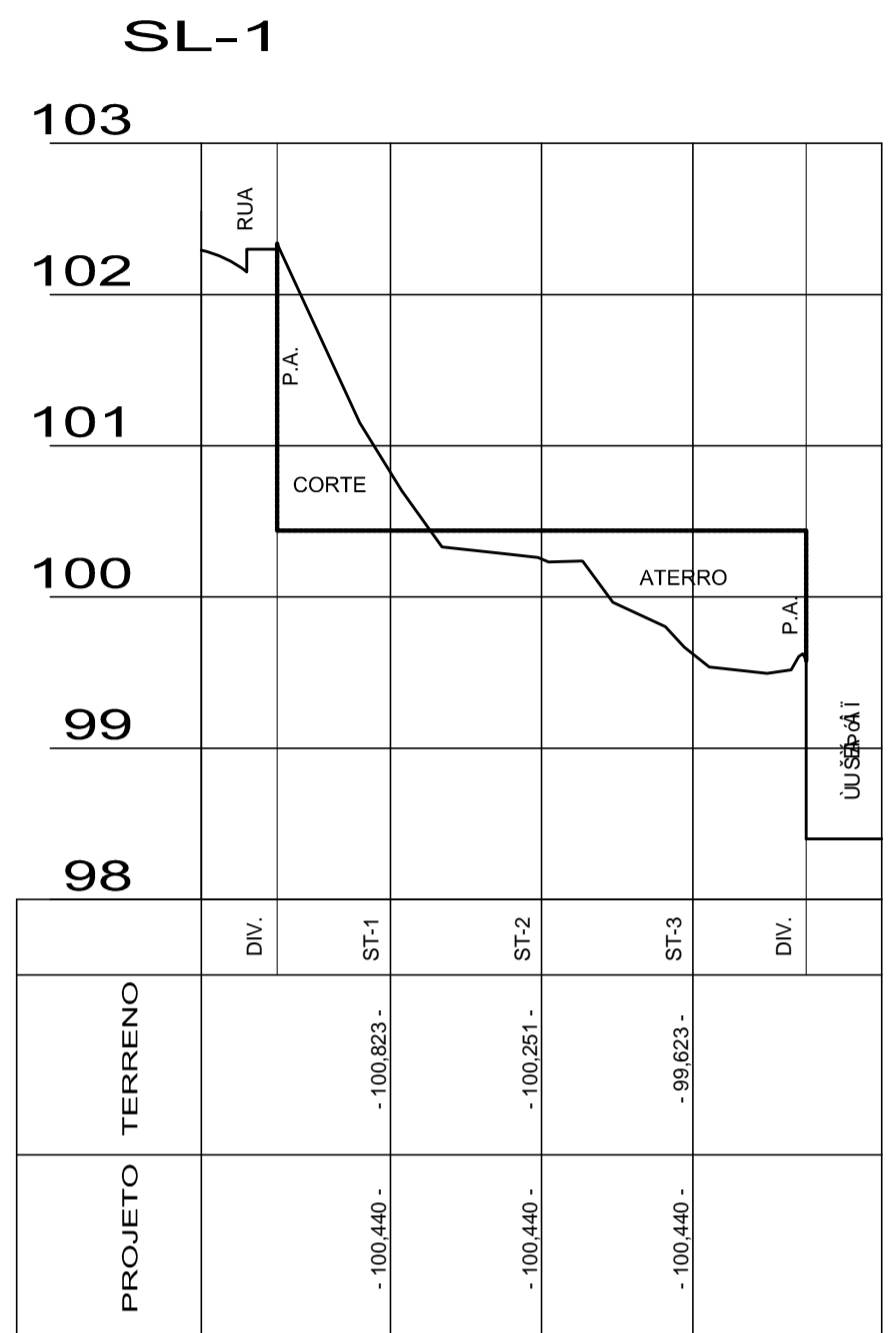
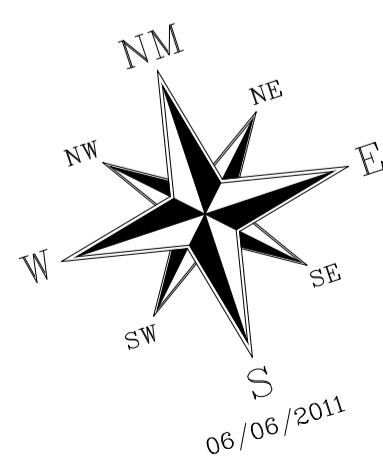
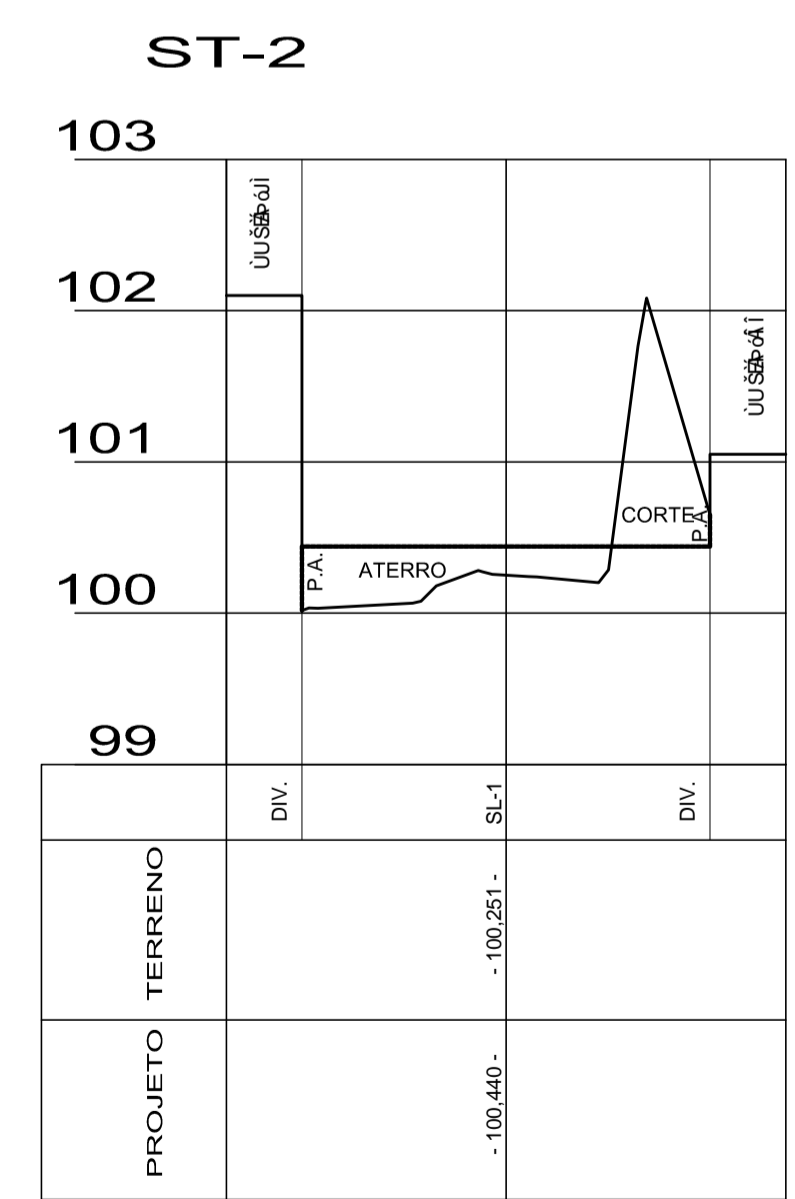
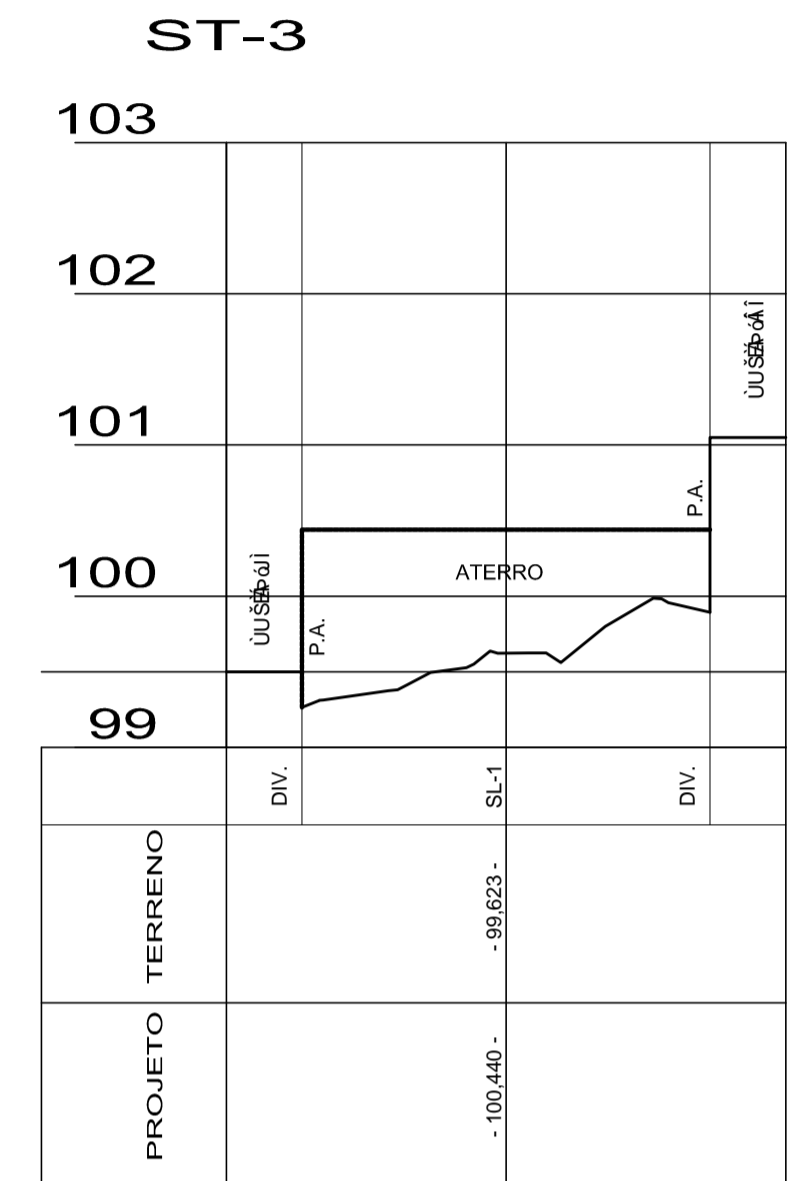


ESCALA = 1:250



ESCALAS: H = 1:500 - V = 1:50



LEGENDA

ALVENARIA	MURO	MURO ARRIMO	GUIA	PROJETO
LAJE OU MADEIRA	ALAMB/GRADIL	CERCA ARAME	ALIN. INDEF.	CORTE
POSTE CONCRETO	ARVORE	POÇO DE VISITA	CX. INSPEÇÃO	ATERRO
POSTE MADEIRA	TOR. A. TENSÃO	CURVA NÍVEL	ESCADA	EST. DE LEV.
BOCA DE LOBO	BARRANCO	REF. DE NÍVEL	Nº PREDIAL	HIDRAN./REGIS
BOCA DE LEÃO	COTAS NÍVEL	REF. DE NÍVEL 100.50	Nº PREDIAL 274	HD (HIDRANTE)
				RG (REGISTRES)

LEVANT. PLANIALTIMÉTRICO PROJETO ALTIMÉTRICO		FOLHA 1 / 2	PROC. Nº FLS. ASS.
ASSUNTO: CONSTRUÇÃO RESIDENCIAL MULTIFAMILIAR - 24 UNIDADES			
LOCAL: RUA JOSÉ DA SILVA LOTE QUADRA EMPREENDIMENTO 3 C CENTRO			
PROPRIETÁRIO: JOÃO PAULO DE SOUZA			
ESCALA 1:100			
PLANTA DE SITUAÇÃO SEM ESCALA (NÃO SERVE PARA FINS DE LOCAÇÃO)		DECLARO QUE A APROVAÇÃO DO PROJETO NÃO IMPLICA NO RECONHECIMENTO POR PARTE DA PREFEITURA DO DIREITO DE PROPRIEDADE DO TERRENO	
		PROPRIETÁRIO: JOÃO PAULO DE SOUZA	
ÁREAS TERRENO (TÍTULO) 945,00 m² (LOCAL) 945,00 m²		AUTOR DO PROJETO NOME DO PROFISSIONAL NÚMERO CAU/CREA NÚMERO RRT/ART ENDEREÇO	
ÁREA TERRAPLENADA 945,00 m²		RESPONSÁVEL PELA OBRA NOME DO PROFISSIONAL NÚMERO CAU/CREA NÚMERO RRT/ART ENDEREÇO	
VOLUME DE CORTE 147,93 m³			
VOLUME DE ATERRO 223,81 m³			
Nº PREDIAL	LARGURA DO PASSEIO	ALVARÁ Nº	
LEGENDA		EXPEDIDO EM	
VER ACIMA		ASS.	
INSCRIÇÃO IMOBILIÁRIA			
000	000	000	