



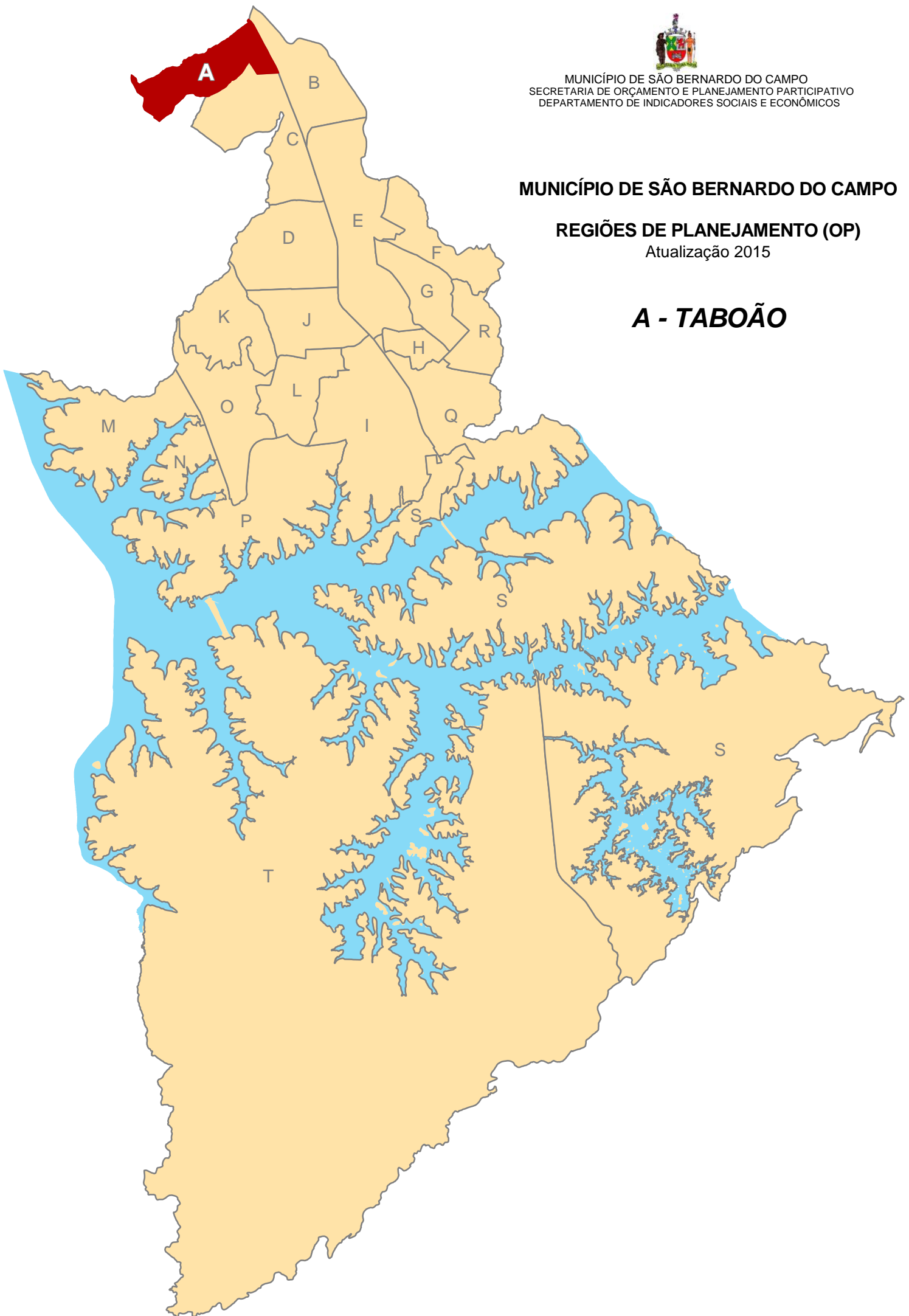
MUNICÍPIO DE SÃO BERNARDO DO CAMPO  
SECRETARIA DE ORÇAMENTO E PLANEJAMENTO PARTICIPATIVO  
DEPARTAMENTO DE INDICADORES SOCIAIS E ECONÔMICOS

## MUNICÍPIO DE SÃO BERNARDO DO CAMPO

### REGIÕES DE PLANEJAMENTO (OP)

Atualização 2015

### **A - TABOÃO**



## REGIÃO DE PLANEJAMENTO (OP) - PERFIL SOCIOECONÔMICO

### REGIÃO A - TABOÃO

Área em km²: 4,04

População - Estimativa 2015: 28.818

Densidade Demográfica 2015 (hab/km²): 7.133

**Composição da Região (vilas):** VI. Santa Luzia, Jd. Madeira, Jd. Celeste, VI. Nova Santa Luzia, VI. Esther, VI. Ruth, Jd. Montreal, Assoc. Com. Liuba, Bairro Suisso, Pq. Industrial dos Ourives, VI. Flórida, Jd. Borborema, Conj. Res. Kobayashi, Conj. Res. Santa Rosa

#### CENSO DEMOGRÁFICO 2010

##### POPULAÇÃO - 2010

Faixa Etária (anos)	Total	%
Até 3	1.211	4,5
4 e 5	669	2,5
6 a 10	1.575	5,8
11 a 14	1.366	5,1
15 a 19	1.738	6,4
20 a 29	4.677	17,3
30 a 39	5.036	18,7
40 a 49	3.998	14,8
50 a 59	3.365	12,5
60 e mais	3.355	12,4
Sem Informação	0	0,0
<b>Total</b>	<b>26.990</b>	<b>100,0</b>

Gênero	Total	%
Masculino	12.808	47,5
Feminino	14.182	52,5

Cor ou Raça	Total	%
Branca	19.464	72,1
Parda	5.480	20,3
Preta	1.380	5,1
Amarela	644	2,4
Indígena	21	0,1
Sem informação	1	0,0

##### EDUCAÇÃO - POPULAÇÃO DE 10 ANOS E MAIS - 2010

	Total	%
Alfabetizada	23.416	98,1
Não Alfabetizada	449	1,9
<b>Total</b>	<b>23.865</b>	<b>100,0</b>

##### RESPONSÁVEL PELO DOMICÍLIO - 2010

Gênero	Total	%
Feminino	3.304	37,5
Masculino	5.513	62,5
<b>Total</b>	<b>8.817</b>	<b>100,0</b>

Faixa etária (anos)	Total	%
10 a 19	51	0,6
20 a 29	814	9,2
30 a 59	5.943	67,4
60 e mais	2.009	22,8

##### DOMICÍLIOS - 2010

Domicílios Particulares Permanentes	8.807
Domicílios Particulares Improvisados	10

Média de morador por domicílio 3,1

Tipo	Total	%
Casa	5.363	60,9
Casa Vila ou condomínio	440	5,0
Apartamento	2.973	33,8
Outro Tipo (1)	31	0,4

Condição de Ocupação	Total	%
Próprio	5.339	60,6
Próprio em aquisição	1.232	14,0
Alugado	1.841	20,9
Cedido	391	4,4
Outra condição	4	0,0

Nota (1) - Tipo: Casa de cômodos, cortiço ou cabeça de porco / Sem informação

## REGIÃO DE PLANEJAMENTO (OP) - PERFIL SOCIOECONÔMICO

### REGIÃO A - TABOÃO

#### Serviços Básicos - Percentual de atendimento

	%
Rede de água	99,8
Rede de esgoto ou pluvial	96,5
Lixo coletado	100,0
Energia de companhia distribuidora	99,7

#### Número de moradores por domicílio

Nº. moradores	Nº. domicílios	%
1	998	11,3
2	2.208	25,1
3 e 4	4.521	51,3
5 a 7	1.018	3,4
8 e mais	62	0,3

#### RENDIMENTO - 2010

Domicílios Particulares por classe de rendimento domiciliar mensal per capita em salários mínimos

Salário mínimo	Nº. de Domicílios	%
Até 1/2	518	5,9
Mais de 1/2 a 1	1.484	16,8
Mais de 1 a 2	2.813	31,9
Mais de 2 a 3	1.566	17,8
Mais de 3 a 5	1.323	15,0
Mais de 5 a 10	680	7,7
Mais de 10	141	1,6
Sem Rendimento	292	3,3
Sem Informação	0	0,0

**Rendimento nominal médio mensal per capita (R\$):** **1.105,68**

#### ATIVIDADES ECONÔMICAS PRINCIPAIS INSTALADAS POR GRUPO CNAE - 2015

TIPO	QUANT.	%
COMÉRCIO	783	23,4
CONSTRUÇÃO CIVIL	139	4,2
INDÚSTRIA	279	8,3
SERVIÇO	2.144	64,1
<b>TOTAL</b>	<b>3.345</b>	<b>100,0</b>

Posição: Dezembro/2015.

#### EQUIPAMENTOS PÚBLICOS MUNICIPAIS - 2015

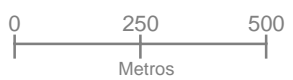

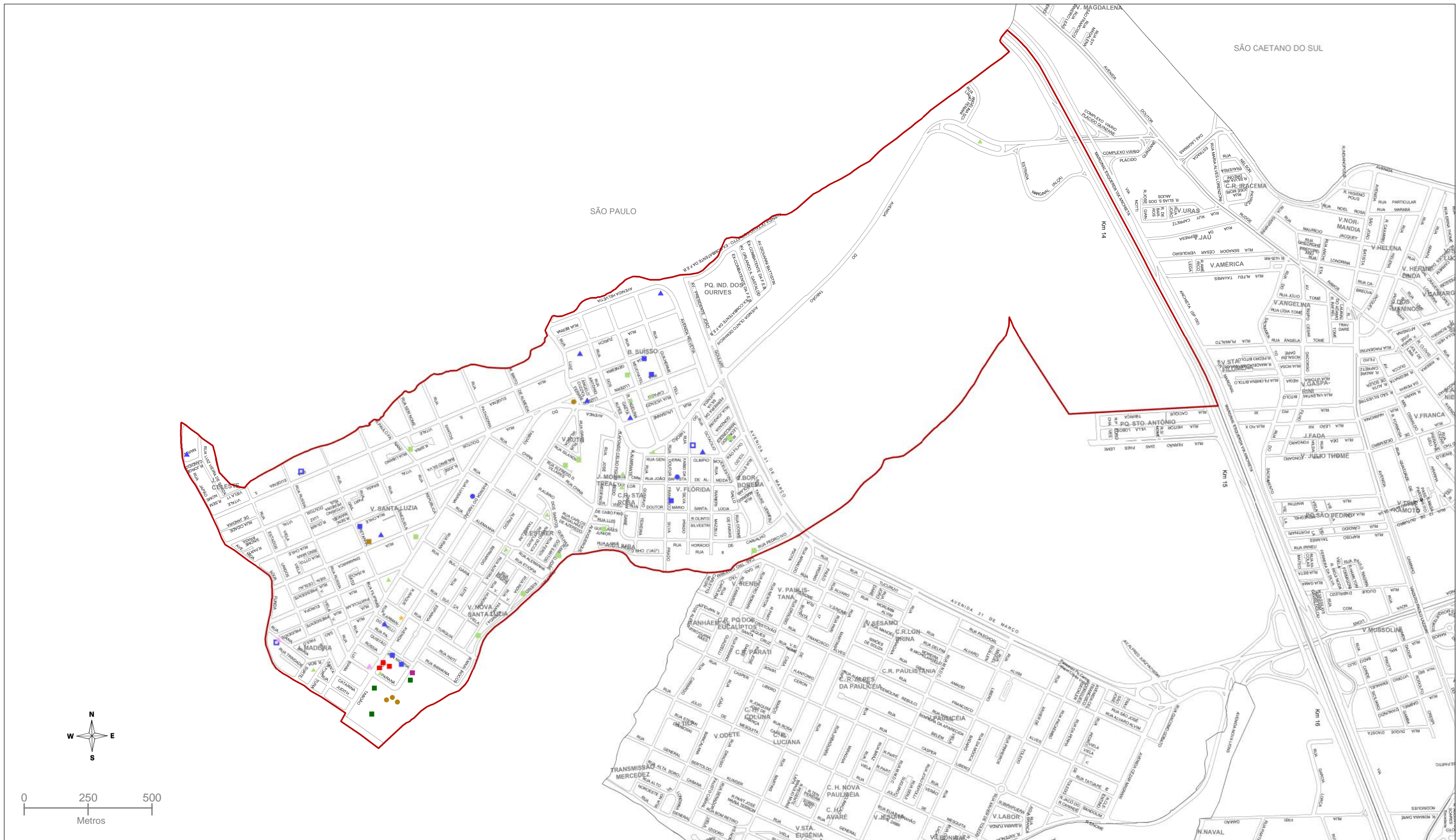
ÁREA	QUANT.
CULTURA	1
EDUCAÇÃO	6
ESPORTE E LAZER	3
SAÚDE	3
SEGURANÇA PÚBLICA	1

Posição: Dezembro/2015.

#### EDUCAÇÃO - NÚMERO DE ALUNOS POR REDE DE ENSINO - 2015


REDE	Nº. ALUNOS	%
CONVENIADA - PMSBC	229	3,6
ESTADUAL	2.001	31,2
MUNICIPAL	3.082	48,1
PARTICULAR	1.093	17,1
<b>TOTAL</b>	<b>6.405</b>	<b>100,0</b>

Nota: Matrícula inicial.



**LEGENDA**

- |   |                                   |   |                            |   |                             |
|---|-----------------------------------|---|----------------------------|---|-----------------------------|
| ■ | CULTURA MUNICIPAL                 | ■ | ESPORTE E LAZER MUNICIPAL  | ★ | UTILIDADE PÚBLICA FEDERAL   |
| ▲ | DESENVOLVIMENTO SOCIAL PARTICULAR | ■ | SAÚDE MUNICIPAL            | ▲ | PRAÇAS PÚBLICAS AJARDINADAS |
| □ | EDUCAÇÃO CONVENIADA - PMSBC       | ■ | SEGURANÇA PÚBLICA ESTADUAL | ■ | LAZER E/OU ESPORTIVA        |
| ● | ESTADUAL                          | ● | MUNICIPAL                  | □ | LIMITE DA REGIÃO            |
| ■ | MUNICIPAL                         |   |                            |   |                             |
| ▲ | PARTICULAR                        |   |                            |   |                             |


**MUNICÍPIO DE SÃO BERNARDO DO CAMPO**  
 SECRETARIA DE ORÇAMENTO E PLANEJAMENTO PARTICIPATIVO  
 DEPARTAMENTO DE INDICADORES SOCIAIS E ECONÔMICOS

REGIÃO DE PLANEJAMENTO (OP)  
 EQUIPAMENTOS PÚBLICOS EXISTENTES  
 REGIÃO A - TABOÃO



## REGIÃO DE PLANEJAMENTO (OP) - EQUIPAMENTOS PÚBLICOS

### REGIÃO A - TABOÃO

1 / 2

#### CULTURA

##### REDE MUNICIPAL

Centro Cultural Lázaro Pinto de Azevedo  
Rua Alfredo Bernardo Leite  
Nº.: 1205  
BAIRRO: TABOÃO

#### DESENVOLVIMENTO SOCIAL

##### REDE PARTICULAR

Associação Beneficente Shekinah  
Av. do Taboão  
Nº.: 4330  
BAIRRO: TABOÃO

Obras Sociais São Pedro Apóstolo  
Rua Ana Maria  
Nº.: 123  
BAIRRO: TABOÃO

#### EDUCAÇÃO

##### REDE CONVENIADA - PMSBC

Associação Beneficente SHEKINAH - Creche  
Pequenininhos do Futuro  
Rua Fábio da Silva Prado  
Nº.: 115 VI. Flórida  
BAIRRO: TABOÃO

Instituição Assistencial e Educacional Jardim de  
Esperança  
Rua Eugênia Sá Vitale  
Nº.: 1120  
BAIRRO: TABOÃO

Obras Sociais São Pedro Apóstolo - Creche São  
José  
Rua Ana Maria  
Nº.: 123  
BAIRRO: TABOÃO

##### REDE ESTADUAL

EE Prof. Ismael da Silva Jr.  
Rua João Batista de Almeida  
Nº.: 230  
BAIRRO: TABOÃO

EE Prof. Jorge Rahme  
Av. do Taboão  
Nº.: 3550 VI. Stª Luzia  
BAIRRO: TABOÃO

##### REDE MUNICIPAL

EMEB Anísio Teixeira  
Rua Dr. Francisco Silva Prado  
Nº.: 132 VI. Flórida  
BAIRRO: TABOÃO

EMEB Gonçalves Dias  
Rua Grã Bretanha  
Nº.: 250 VI. Stª Luzia  
BAIRRO: TABOÃO

EMEB Paschoal Carlos Magno  
Rua Nigéria  
Nº.: 50 VI. Stª Luzia  
BAIRRO: TABOÃO

EMEB Prof. Paulo Teixeira de Camargo  
Rua Luzern  
Nº.: 271 Bº Suisso  
BAIRRO: TABOÃO

EMEB Prof. Ramiro González Fernandes  
Rua Nigéria  
Nº.: 80 VI. Stª Luzia  
BAIRRO: TABOÃO

EMEB Vereador Gervázio Paz Folha  
Rua Genebra  
Nº.: 189 Bairro Suisso  
BAIRRO: TABOÃO

##### REDE PARTICULAR

Centro Educacional Taboão  
Rua Luiz Feriani  
Nº.: 10 Bº Suisso  
BAIRRO: TABOÃO

Colégio Visconde de Itaboraí  
Av. Zurich  
Nº.: 405 Bº Suisso  
BAIRRO: TABOÃO

Escola de Educação Infantil Pueri Vitae  
Rua Helvética  
Nº.: 441 Bairro Suisso  
BAIRRO: TABOÃO

Núcleo de Recreação Infantil Amiga Estrelinha  
Rua Japão  
Nº.: 392  
BAIRRO: TABOÃO

Núcleo de Recreação Infantil Caçulinha  
Rua Lausanne  
Nº.: 304 Bairro Suisso  
BAIRRO: TABOÃO

## REGIÃO DE PLANEJAMENTO (OP) - EQUIPAMENTOS PÚBLICOS

### REGIÃO A - TABOÃO

2 / 2

#### Núcleo Educacional Campos Martinelli

Rua General Olímpio Mourão Filho

Nº.: 182 VI. Flórida

BAIRRO: TABOÃO

#### Recanto Infantil Pedrita

Rua Armando Pinelli

Nº.: 53 VI. Santa Luzia

BAIRRO: TABOÃO

#### Recreação Infantil Mundo Melhor

Rua Dinamarca

Nº.: 210 VI. Santa Luzia

BAIRRO: TABOÃO

### ESPORTE E LAZER

#### REDE MUNICIPAL

#### Cancha de Bocha (Grêmio Esportivo Taboão)

Rua Paraná

Nº.: s/nº

BAIRRO: TABOÃO

#### Ginásio Poliesportivo Benedito Peralini Benaglia

Rua Alfredo Bernardo Leite

Nº.: 1287

BAIRRO: TABOÃO

#### Praça de Esporte Geraldo José de Almeida (G.E. Taboão)

Rua Alfredo Bernardo Leite

Nº.: 1287

BAIRRO: TABOÃO

### SAÚDE

#### REDE MUNICIPAL

#### Laboratório de Saúde Pública

Av. do Taboão

Nº.: 4311

BAIRRO: TABOÃO

#### SAMU - Serviço de Atendimento Móvel de Urgência

Av. do Taboão

Nº.: 4281 VI. Santa Luzia - UBS Magnólia Francisca

BAIRRO: TABOÃO

#### UBS Magnólia Francisca de Oliveira (UBS Taboão)

Av. do Taboão

Nº.: 4281 VI. Santa Luzia

BAIRRO: TABOÃO

### SEGURANÇA PÚBLICA

#### REDE ESTADUAL

#### 2ª Cia do 6º Batalhão de Polícia Militar Metropolitana

Av. do Taboão

Nº.: 3000 Praça Walker da Costa Barbosa

BAIRRO: TABOÃO

#### Cadeia Pública Feminina

Rua Paraná

Nº.: 2

BAIRRO: TABOÃO

#### Delegacia de Polícia - 7º Distrito

Rua Paraná

Nº.: 30

BAIRRO: TABOÃO

#### Instituto de Criminalística São Bernardo do Campo

Rua Paraná

Nº.: 2

BAIRRO: TABOÃO

#### REDE MUNICIPAL

#### Inspetoria Regional da Guarda Civil Municipal GCM

1ª Classe José Mauro Santos do Nascimento

Rua Dinamarca

Nº.: 232

BAIRRO: TABOÃO

### UTILIDADE PÚBLICA

#### REDE FEDERAL

#### Agência de Correios Franqueada Praça da Bíblia

Av. Taboão

Nº.: 4094 /4100

BAIRRO: TABOÃO

## REGIÃO DE PLANEJAMENTO (OP) - PRAÇAS PÚBLICAS

### REGIÃO A - TABOÃO

1 / 1

#### AJARDINADA

##### PRAÇA DA BÍBLIA

END.: AV. DO TABOÃO/RUA PARANÁ/RUA ALFREDO  
BERNARDO LEITE

BAIRRO: TABOÃO

##### PRAÇA FORD E SEUS TRABALHADORES

END.: AV. DO TABOÃO / PROX. À ALÇA DE ACESSO À  
MARGINAL DA VIA ANCHIETA

BAIRRO: TABOÃO

##### PRAÇA FRANCISCO BELTRAN BAPTISTINI "PAQUITO"

END.: RUA ITÁLIA/RUA ALBINO DOS SANTOS  
QUELHAS/RUA FLÁVIO TAMBELLINI

BAIRRO: TABOÃO

##### PRAÇA JOSÉ CARLOS FURLAN "CONFISZEC"

END.: RUA ALEMANHA/RUA HUNGRIA/RUA ÁUSTRIA

BAIRRO: TABOÃO

##### PRAÇA JUDITH MENZIONE

END.: RUA COMANDANTE TAYLOR/RUA ALMIRANTE  
TAMANDARÉ

BAIRRO: TABOÃO

##### PRAÇA LUIS CARLOS ALBUQUERQUE MACHADO

END.: R. GAL. OLÍMPIO MOURÃO FILHO/AV. DO  
TABOÃO/R. DR. FRANCISCO DA SILVA PRADO

BAIRRO: TABOÃO

##### PRAÇA MATHEUS GUALDA

END.: RUA ANGELIN GAETA

BAIRRO: TABOÃO

##### PRAÇA OLGA BENÁRIO

END.: RUA VICENZO CAPASSI

BAIRRO: TABOÃO

##### PRAÇA PADRE ANTONIO HADDAD (PE. TONINHO)

END.: RUA FORTUNA/BOA SORTE

BAIRRO: TABOÃO

##### PRAÇA PASTOR JOSÉ MARQUES SOBRINHO

END.: RUA LUISIANA/RUA GRÃ-BRETANHA/RUA  
EUROPA

BAIRRO: TABOÃO

##### PRAÇA TEOTÔNIO VILELA

END.: RUA COMANDANTE TAYLOR/RUA ALMIRANTE  
TAMANDARÉ

BAIRRO: TABOÃO

#### ESPORTIVA

##### PRAÇA EGYDIO ANDRETTA

END.: RUA AMARO JOSÉ DOS SANTOS/RUA  
ALEMANHA/RUA ALBINO DOS SANTOS  
QUELHAS

BAIRRO: TABOÃO

##### PRAÇA GERALDO MAJELA BEZERRA

END.: RUA HORÁCIO DE CARVALHO/AVENIDA PEDRO  
IVO/VIELA 1

BAIRRO: TABOÃO

##### PRAÇA JOAQUIM TEODORO

END.: RUA ÍNDIA

BAIRRO: TABOÃO

##### PRAÇA JOSÉ PINO CASSETTARI

END.: RUA NEUCHATEL/RUA GENEBRA/RUA LUZERN

BAIRRO: TABOÃO

##### PRAÇA KAKU KATSUMATA

END.: RUA FRANÇA/RUA ÍNDIA

BAIRRO: TABOÃO

##### PRAÇA KOITI ISHI

END.: RUA LUIZ GUIMARÃES JÚNIOR/RUA ALMIRANTE  
TAMANDARÉ

BAIRRO: TABOÃO

##### PRAÇA LUIZ GONZAGA DO NASCIMENTO JUNIOR

END.: RUA ISRAEL/RUA ISLÂNDIA/RUA IRLANDA

BAIRRO: TABOÃO

##### PRAÇA MÁRIO JOSÉ BATISTA (MANGA)

END.: RUA LUISIANA/RUA DINAMARCA/RUA  
VENEZUELA

BAIRRO: TABOÃO

##### PRAÇA RAMÃO GOMES PORTÃO

END.: R. LEONARDO MARCONDES  
GONZAGA/R. OCTACÍLIO CELESTINO  
GALO/R. GAL. OLÍMPIO MOURÃO Fº/AV. 31 DE  
MARÇO

BAIRRO: TABOÃO

#### LAZER E ESPORTIVA

##### PRAÇA BRUNO SOARES E SILVA

END.: RUA ALFREDO DUMONT VILLARES

BAIRRO: TABOÃO

##### PRAÇA SANTA LUZIA

END.: RUA PAULO FANANI/RUA EUGÊNIA S.  
VITALE/RUA SÍRIA

BAIRRO: TABOÃO