PERFIL SOCIOECONÔMICO – BAIRRO CENTRO
(Atualização 2018/Ano base 2017)

Mapa 1 – Localização do bairro Centro, São Bernardo do Campo

Fonte: Secretaria de Obras e Planejamento Estratégico/PMSBC.

Aspecto Físico

O Bairro Centro situa-se geograficamente na região central da área urbana do município.

Principais vias de acesso ao Bairro:

Avenida Francisco Prestes Maia
Avenida Pereira Barreto
Rua dos Vianas
Avenida Kennedy
Avenida Senador Vergueiro
Avenida Dr. José Fornari
Avenida Rotary
Marginal Direita da Via Anchieta - km 18 / 20,7 / 22 / 23
Marginal Esquerda da Via Anchieta - km 23 / 22 / 19
Rua Continental
Avenida Piraporinha

Limites geográficos:

Norte	Bairro Anchieta
Sul	Bairro Ferrazópolis
Leste	Bairros Baeta Neves, Nova Petrópolis e Santa Terezinha
Oeste	Bairros Jordanópolis, Planalto, Assunção (como divisor limite a Via Anchieta)

Composição do bairro:

Jd. Três Marias, Vl. Sonia, Vl. Margarida, Vl. Suzana, Jd. do Mar, Vl. Marli, Vl. Maria do Carmo, Vl. São João, Vl. dos Galvão, Vl. Cristiane, Vl. Scopel, Jd. Olavo Bilac, Vl. Campestre, Vl. Dusi, Vl. Lusitânia, Núcleo D.E.R., Jd. das Américas, Cond. Res. Central Park, Vl. Álvaro Marques, Vl. Magnólia, Vl. São Savino, Vl. Scarpelli, Vl. Olga, Vl. Alcântara, Vl. João Basso, Jd. São Paulo, Jd. São Luiz, Vl. Suzi, Jd. Portugal, Vl. Israel, Vl. Brasília, Vl. Quirino de Lima, Vl. Gonçalves Jr., Jd. Maria Cecília, Vl. Santa Rita de Cássia, Conj. Hab. Franchini, Jd. Chácara Inglesa, Jd. Maria Adelaide, Vl. Euclides, Vl. Anita, Vl. Maria Adelaide Rossi, Conj. Res. Ipoã

Quadro 1 - Área do bairro Centro, São Bernardo do Campo, 2018

	Total	Em relação ao total do município
Área total do bairro	6,74 Km²	1,65%
Área de Proteção e Recuperação aos Mananciais Billings – APRMB, no bairro	-	-

Fonte: Secretaria de Obras e Planejamento Estratégico/PMSBC.

Tabela 1 - População residente nos censos demográficos 2000 e 2010 e estimativa 2017, bairro Centro e total do município de São Bernardo do Campo

Região	2000	2010	2017 (1)
Bairro Centro	44.231	48.802	52.100
São Bernardo do Campo	703.177	765.463	827.437

(1) Estimativa por bairro: Elaboração PMSBC com base em Nascidos Vivos e Óbitos da Secretaria de Saúde/PMSBC e Estimativa IBGE. Não considera deslocamentos e saldos migratórios dentro dos bairros.
Fonte: IBGE - Censos Demográficos e Estimativas.

Gráfico 1 - População total nos censos demográficos, bairro Centro e total do município de São Bernardo do Campo, 1980 a 2010

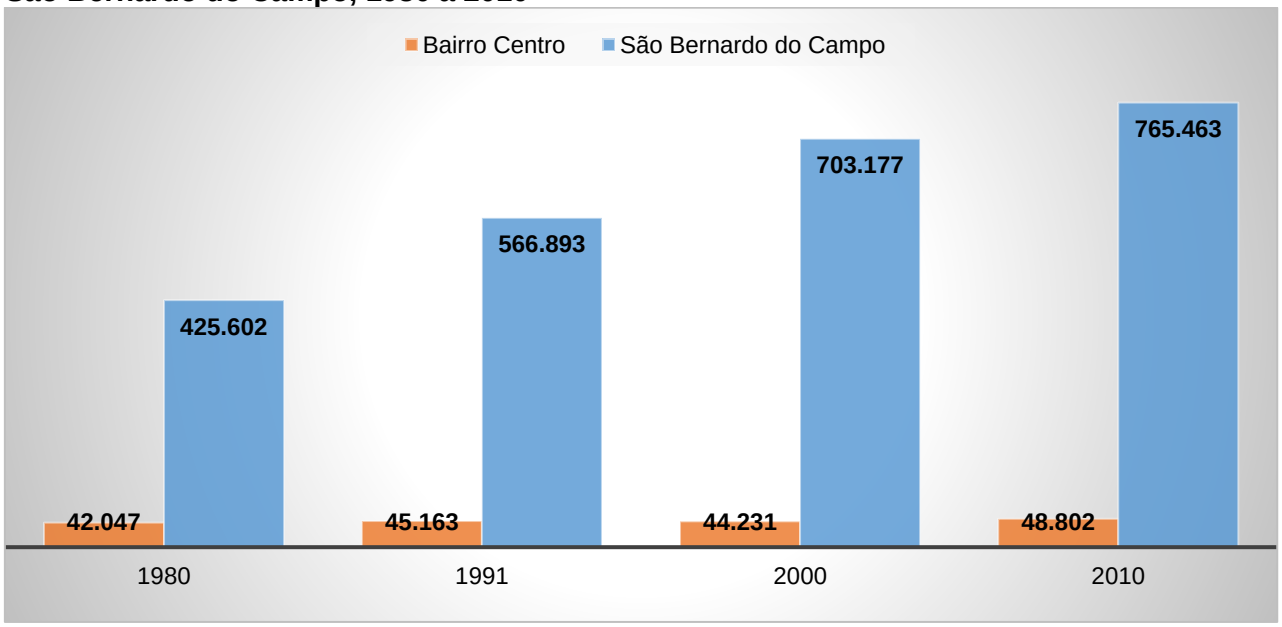

Fonte: IBGE/Censos Demográficos.

Tabela 2 - Taxa geométrica de crescimento anual (TGCA) da população, bairro Centro e total do município de São Bernardo do Campo, 2000/2010 e 2010/2017

Região	TGCA - %	
	2000/2010	2010/2017
Bairro Centro	1,25	0,95
São Bernardo do Campo	0,85	1,12

Fonte: IBGE - Censos Demográficos e Estimativas.

Tabela 3 - Evolução da participação da população no total do município, bairro Centro, São Bernardo do Campo, 1980 a 2017

Região	1980	1991	2000	2010	2017 (1)
São Bernardo do Campo	100,00	100,00	100,00	100,00	100,00
Bairro Centro	9,88%	7,97%	6,29%	6,38%	6,30%

(1) Estimativa.
Fonte: IBGE - Censos Demográficos e Estimativas.

Tabela 4 - Densidade demográfica (Habitante por Km²), bairro Centro e total do município de São Bernardo do Campo, 2000, 2010 e 2017

Região	2000	2010	2017 (1)
Bairro Centro	6.572	7.241	7.730
São Bernardo do Campo	2.123	2.300	2.486

Nota: Valores da densidade demográfica não inclui as águas interiores.
(1) Estimativa.
Fontes: IBGE; Secretaria de Obras e Planejamento Estratégico/PMSBC.

Tabela 5 - População residente segundo faixa etária, bairro Centro e total do município de São Bernardo do Campo, 2010

Faixa Etária (anos)	Bairro Centro	Total do Município
Até 3	1.899	39.187
4 e 5	1.033	19.951
6 a 10	2.481	52.240
11 a 14	2.161	47.166
15 a 19	3.006	59.675
20 a 29	8.045	140.617
30 a 39	8.251	131.493
40 a 49	7.541	112.369
50 a 59	6.555	84.206
60 e mais	7.830	77.838
Sem informação	0	721
Total	**48.802**	**765.463**

Fonte: IBGE/Censo Demográfico 2010.

Tabela 6 – Percentual da população por grupo de idade, bairro Centro e total do município de São Bernardo do Campo, 2010

Região	0 a 14 anos	15 a 29 anos	30 a 59 anos	60 anos e mais
Bairro Centro	15,5%	22,6%	45,8%	16,0%
São Bernardo do Campo	20,7%	26,2%	42,9%	10,2%

Fonte: IBGE - Censo Demográfico 2010.

Tabela 7 - Percentual da população de 10 anos e mais não alfabetizada, bairro Centro e total do município de São Bernardo do Campo, 2010

Região	População de 10 anos e mais não alfabetizada - 2010
Bairro Centro	1,5%
São Bernardo do Campo	2,9%

Fonte: IBGE/Censo Demográfico 2010.

Tabela 8 - População por sexo, bairro Centro e total do município de São Bernardo do Campo, 2010

Região	Masculino	Feminino
Bairro Centro	22.980	25.822
São Bernardo do Campo	369.626	395.837

Fonte: IBGE/Censo Demográfico 2010.

Tabela 9 - Percentual de domicílios particulares com atendimento de serviços básicos, bairro Centro e total do município de São Bernardo do Campo, 2010

Região	Rede geral de água	Rede geral de esgoto	Lixo coletado	Energia de companhia distribuidora
Bairro Centro	99,6%	97,4%	99,8%	99,7%
São Bernardo do Campo	98,0%	89,0%	99,8%	98,0%

Fonte: IBGE/Censo Demográfico 2010.

Tabela 10 - População segundo o Índice Paulista de Vulnerabilidade Social - IPVS, bairro Centro e total do município de São Bernardo do Campo, 2010

Grupos de Vulnerabilidade Social - IPVS	População	
	Bairro Centro	São Bernardo do Campo
1 - Baixíssima	26,9%	5,0%
2 - Muito baixa	54,0%	47,7%
3 - Baixa	8,9%	19,7%
4 - Média	5,6%	11,0%
5 - Alta (Setores Urbanos)	0,85	4,1%
6 - Muito alta (aglomerados subnormais urbanos)	3,8%	11,4%
7 - Alta (Setores Rurais)	0,0%	1,1%

Nota: O Índice Paulista de Vulnerabilidade Social (IPVS), elaborado pela Fundação SEADE com base nos dados do Censo Demográfico 2010, resumem as situações de maior ou menor vulnerabilidade ás quais a população se encontra exposta e classifica a população em grupos de baixa a alta vulnerabilidade social.
Fonte: SEADE.

Tabela 11 - Rendimento médio per capita em reais (R$), bairro Centro e total do município de São Bernardo do Campo, 2010

Região	Rendimento médio per capita
Bairro Centro	R$ 1.863,38
São Bernardo do Campo	R$ 944,67

Nota: Soma do rendimento nominal mensal das pessoas com 10 anos ou mais residentes em domicílios particulares ou coletivos, dividida pelo total de pessoas residentes.
Fonte: IBGE/Censo Demográfico 2010 - Resultados do Universo; SEADE.

Tabela 12 - Número de domicílios particulares por classe de rendimento domiciliar mensal per capita em salários mínimos, bairro Centro e total do município de São Bernardo do Campo, 2010

Salário Mínimo	Número de domicílios	
	Bairro Centro	São Bernardo do Campo
Até 1/2	785	29.531
Mais de 1/2 a 1	1.948	54.271
Mais de 1 a 2	3.372	68.158
Mais de 2 a 3	2.353	30.120
Mais de 3 a 5	3.308	25.819
Mais de 5 a 10	3.289	16.427
Mais de 10	1.251	4.262
Sem Rendimento	742	10.566
Sem Informação	0	182

Nota: Salário Mínimo de referência em 2010: R$510,00. A categoria "Sem Rendimento" inclui os que recebiam somente em benefícios.
Fonte: IBGE - Censo Demográfico 2010.

Gráfico 2 - Percentual de domicílios particulares por classe de rendimento domiciliar mensal per capita em salários mínimos, bairro Centro, São Bernardo do Campo, 2010

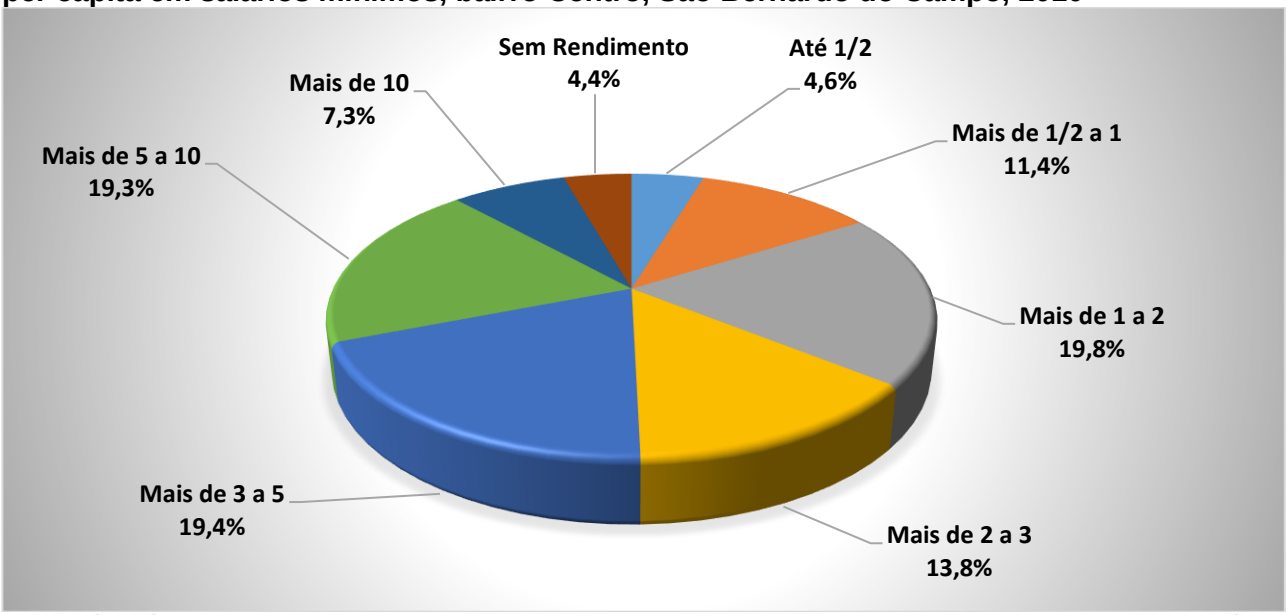

Nota: Salário Mínimo de referência em 2010: R$510,00. A categoria "Sem Rendimento" inclui os que recebiam somente em benefícios.
Fonte: IBGE - Censo Demográfico 2010.

Tabela 13 - Número de alunos matriculados nas escolas do bairro Centro, por tipo e rede de ensino, São Bernardo do Campo, 2017

Tipo de ensino	Estadual	Municipal
Creche (1)	-	544
Pré-escola	-	659
Fundamental - Anos Iniciais	-	2.010
Fundamental - Anos Finais	2.355	-
Ensino Médio	3.891	-
Supletivo Fundamental	-	423
Supletivo Médio	-	-

(1) Em alunos da rede municipal incluídos número de alunos da Creche Conveniada/PMSBC.
Fonte: Ministério da Educação - Censo Escolar 2017.

Tabela 14 – Número de equipamentos públicos por área, rede municipal, bairro Centro, São Bernardo do Campo, 2018

Área	Número de Equipamentos
Cultura	15
Desenvolvimento Econômico	1
Desenvolvimento Social	11
Educação	12
Esporte e Lazer	4
Saúde	13
Segurança Pública – GCM	2
Transporte	1
Utilidade Pública	5
Praças Públicas	
Praça Ajardinada	61
Praça Esportiva	8
Praça Parque	1

Fonte: Secretarias Municipais/PMSBC.

Tabela 15 – Número de atividades econômicas principais instaladas por grupo CNAE, bairro Centro e total do município, São Bernardo do Campo, 2017

Região	Indústria	Construção Civil	Serviço	Comércio	Agropecuária
Bairro Centro	460	503	10.653	3.619	4
São Bernardo do Campo	4.993	5.458	57.240	18.847	45

Nota: Número de atividades econômicas cadastradas no Cadastro Fiscal Municipal. Posição de dezembro.
Fonte: Secretaria de Finanças/PMSBC.

Mapa 2 – Equipamentos públicos, rede municipal, bairro Centro, São Bernardo do Campo, 2018

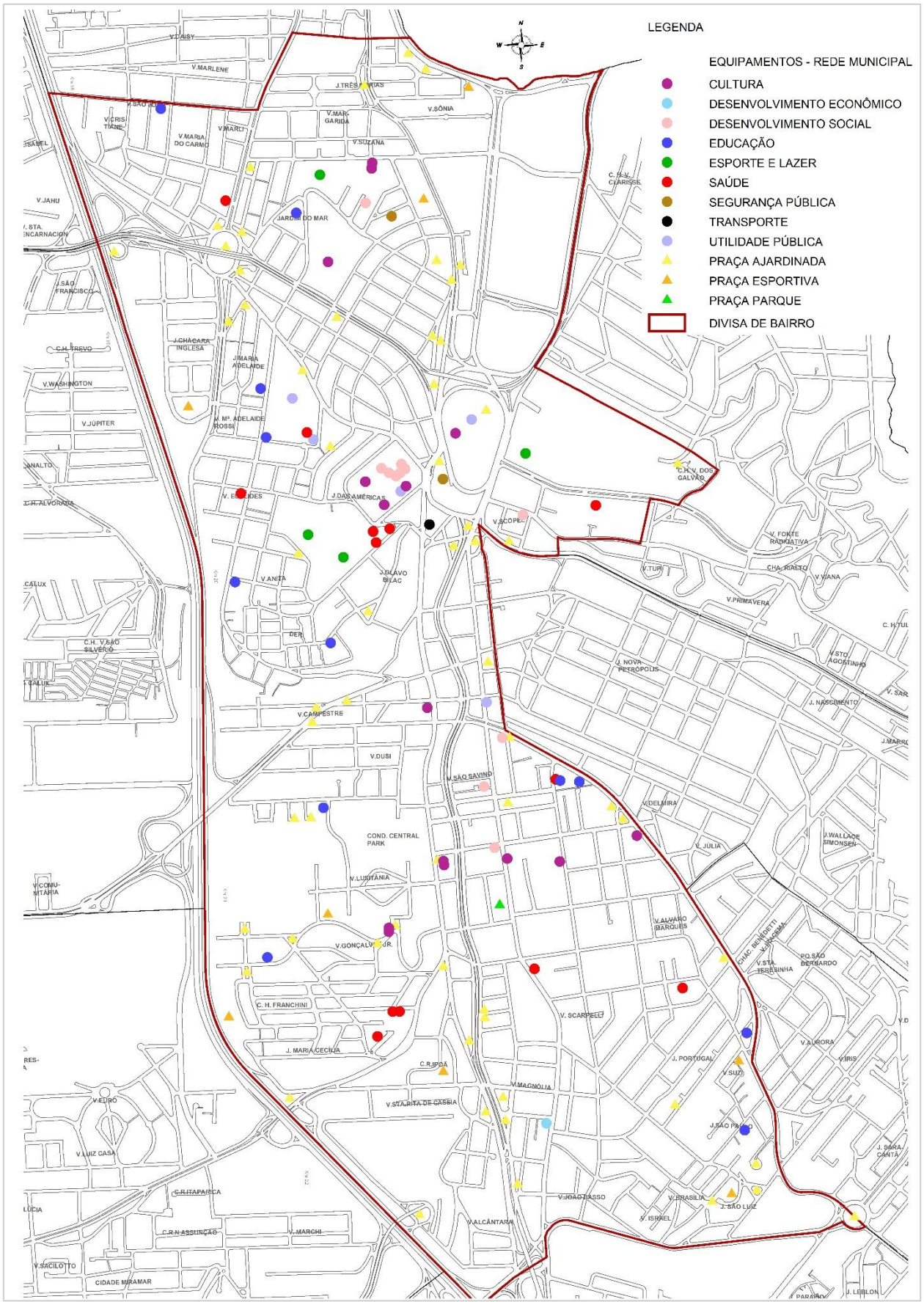

Fonte: Secretarias Municipais/PMSBC
Elaboração: SOPE.13/PMSBC