



PERFIL SOCIOECONÔMICO – BAIRRO RIO GRANDE (Atualização 2018/Ano base 2017)

Mapa 1 – Localização do bairro Rio Grande, São Bernardo do Campo



Fonte: Secretaria de Obras e Planejamento Estratégico/PMSBC.



Aspecto Físico

O Bairro Rio Grande situa-se na zona urbana do Distrito de Riacho Grande.

Principais vias de acesso ao Bairro:

Via Anchieta (altura do km 29)

Avenida Araguaia

Rua Henrich Nordhoff

Rua Rio Acima

Rua Antônio Caputo

Rua Marcílio Conrado

Rua do Porto

Limites geográficos:

Norte Represa Billings (Reservatório Rio Grande)

Sul Represa Billings (Reservatório Rio Grande)

Leste Bairro Varginha

Oeste Bairro Dos Finco

Composição do bairro:

Pq. Riacho Grande, Estoril, VI. Jurubatuba, Anchieta, Yara Praia, Jd. Monte Carlo, VI. do Rio Grande, Jd. Dona Luiza, Pq. Rio Grande, VI. Roccio, VI. Pelé

Quadro 1 - Área do bairro Rio Grande, São Bernardo do Campo, 2017

	Total	Em relação ao total do município
Área total do bairro	5,29 Km ²	1,29%
Área de Proteção e Recuperação aos Mananciais Billings – APRMB, no bairro	5,29 Km ²	2,41%

Fonte: Secretaria de Obras e Planejamento Estratégico/PMSBC.



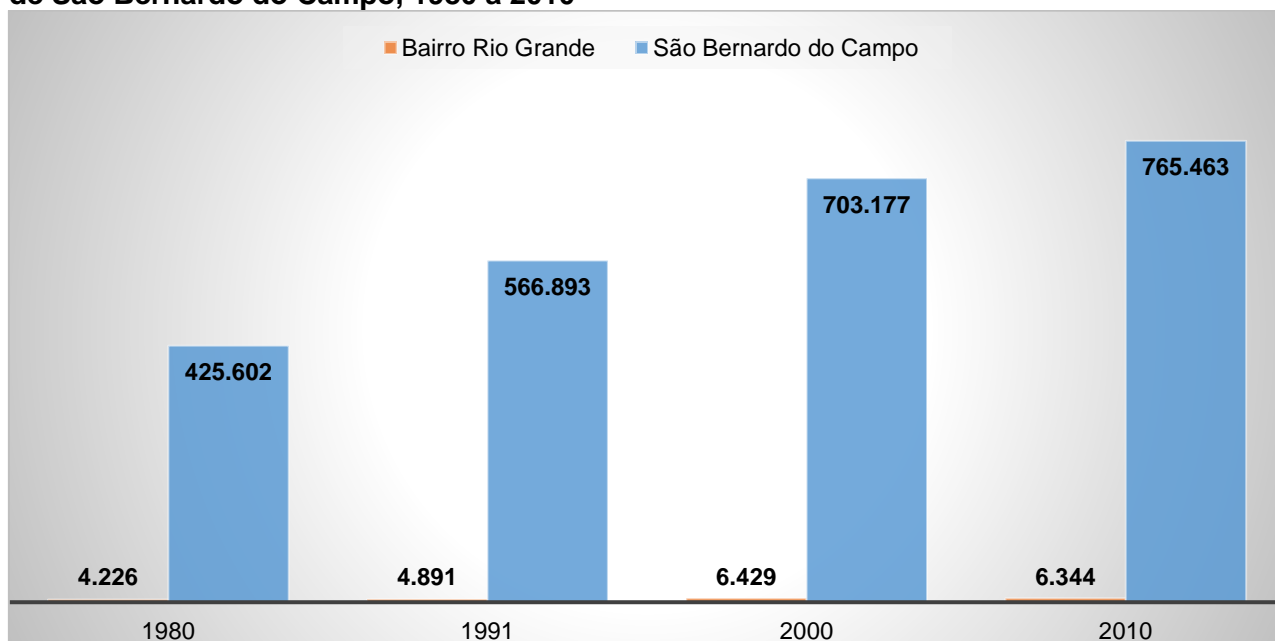
Tabela 1 - População residente nos censos demográficos 2000 e 2010 e estimativa 2017, bairro Rio Grande e total do município de São Bernardo do Campo

Região	2000	2010	2017 ⁽¹⁾
Bairro Rio Grande	6.429	6.344	6.420
São Bernardo do Campo	703.177	765.463	827.437

(1) Estimativa por bairro: Elaboração PMSBC com base em Nascidos Vivos e Óbitos da Secretaria de Saúde/PMSBC e Estimativa IBGE. Não considera deslocamentos e saldos migratórios dentro dos bairros.

Fonte: IBGE - Censos Demográficos e Estimativas.

Gráfico 1 - População total nos censos demográficos, bairro Rio Grande e total do município de São Bernardo do Campo, 1980 a 2010



Fonte: IBGE/Censos Demográficos.

Tabela 2 - Taxa geométrica de crescimento anual (TGCA) da população, bairro Rio Grande e total do município de São Bernardo do Campo, 2000/2010 e 2010/2017

Região	TGCA - %	
	2000/2010	2010/2017
Bairro Rio Grande	-0,13	1,61
São Bernardo do Campo	0,85	1,12

Fonte: IBGE - Censos Demográficos e Estimativas.

Tabela 3 - Evolução da participação da população no total do município, bairro Rio Grande, São Bernardo do Campo, 1980 a 2017

Região	1980	1991	2000	2010	2017 ⁽¹⁾
São Bernardo do Campo	100,00	100,00	100,00	100,00	100,00
Bairro Rio Grande	0,99%	0,86%	0,91%	0,83%	0,86%

(1) Estimativa.

Fonte: IBGE - Censos Demográficos e Estimativas.



Tabela 4 - Densidade demográfica (Habitante por Km²), bairro Rio Grande e total do município de São Bernardo do Campo, 2000, 2010 e 2017

Região	2000	2010	2017 ⁽¹⁾
Bairro Rio Grande	1.186	1.199	1.341
São Bernardo do Campo	2.123	2.300	2.486

Nota: Valores da densidade demográfica não inclui as águas interiores.

(1) Estimativa.

Fontes: IBGE; Secretaria de Obras e Planejamento Estratégico/PMSBC.

Tabela 5 - População residente segundo faixa etária, bairro Rio Grande e total do município de São Bernardo do Campo, 2010

Faixa Etária (anos)	Bairro Rio Grande	Total do Município
Até 3	280	39.187
4 e 5	142	19.951
6 a 10	386	52.240
11 a 14	358	47.166
15 a 19	478	59.675
20 a 29	1.035	140.617
30 a 39	881	131.493
40 a 49	887	112.369
50 a 59	659	84.206
60 e mais	608	77.838
Sem informação	630	721
Total	6.344	765.463

Fonte: IBGE/Censo Demográfico 2010.

Tabela 6 – Percentual da população por grupo de idade, bairro Rio Grande e total do município de São Bernardo do Campo, 2010

Região	0 a 14 anos	15 a 29 anos	30 a 59 anos	60 anos e mais
Bairro Rio Grande	20,4%	26,5%	42,5%	10,6%
São Bernardo do Campo	20,7%	26,2%	42,9%	10,2%

Fonte: IBGE - Censo Demográfico 2010.

Tabela 7 - Percentual da população de 10 anos e mais não alfabetizada, bairro Rio Grande e total do município de São Bernardo do Campo, 2010

Região	População de 10 anos e mais não alfabetizada - 2010
Bairro Rio Grande	2,0%
São Bernardo do Campo	2,9%

Fonte: IBGE/Censo Demográfico 2010.



Tabela 8 - População por sexo, bairro Rio Grande e total do município de São Bernardo do Campo, 2010

Região	Masculino	Feminino
Bairro Rio Grande	3.097	3.247
São Bernardo do Campo	369.626	395.837

Fonte: IBGE/Censo Demográfico 2010.

Tabela 9 - Percentual de domicílios particulares com atendimento de serviços básicos, bairro Rio Grande e total do município de São Bernardo do Campo, 2010

Região	Rede geral de água	Rede geral de esgoto	Lixo coletado	Energia de companhia distribuidora
Bairro Rio Grande	87,7%	29,7%	89,8%	89,7%
São Bernardo do Campo	98,0%	89,0%	99,8%	98,0%

Fonte: IBGE/Censo Demográfico 2010.

Tabela 10 - População segundo o Índice Paulista de Vulnerabilidade Social - IPVS, bairro Rio Grande e total do município de São Bernardo do Campo, 2010

Grupos de Vulnerabilidade Social - IPVS	População	
	Bairro Rio Grande	São Bernardo do Campo
1 - Baixíssima	0,0%	5,0%
2 - Muito baixa	65,6%	47,7%
3 - Baixa	34,4%	19,7%
4 - Média	0,0%	11,0%
5 - Alta (Setores Urbanos)	0,0%	4,1%
6 - Muito alta (aglomerados subnormais urbanos)	0,0%	11,4%
7 - Alta (Setores Rurais)	0,0%	1,1%

Nota: O Índice Paulista de Vulnerabilidade Social (IPVS), elaborado pela Fundação SEADE com base nos dados do Censo Demográfico 2010, resumem as situações de maior ou menor vulnerabilidade às quais a população se encontra exposta e classifica a população em grupos de baixa a alta vulnerabilidade social.

Fonte: SEADE.

Tabela 11 - Rendimento médio per capita em reais (R\$), bairro Rio Grande e total do município de São Bernardo do Campo, 2010

Região	Rendimento médio per capita
Bairro Rio Grande	R\$ 749,14
São Bernardo do Campo	R\$ 944,67

Nota: Soma do rendimento nominal mensal das pessoas com 10 anos ou mais residentes em domicílios particulares ou coletivos, dividida pelo total de pessoas residentes.

Fonte: IBGE/Censo Demográfico 2010 - Resultados do Universo; SEADE.

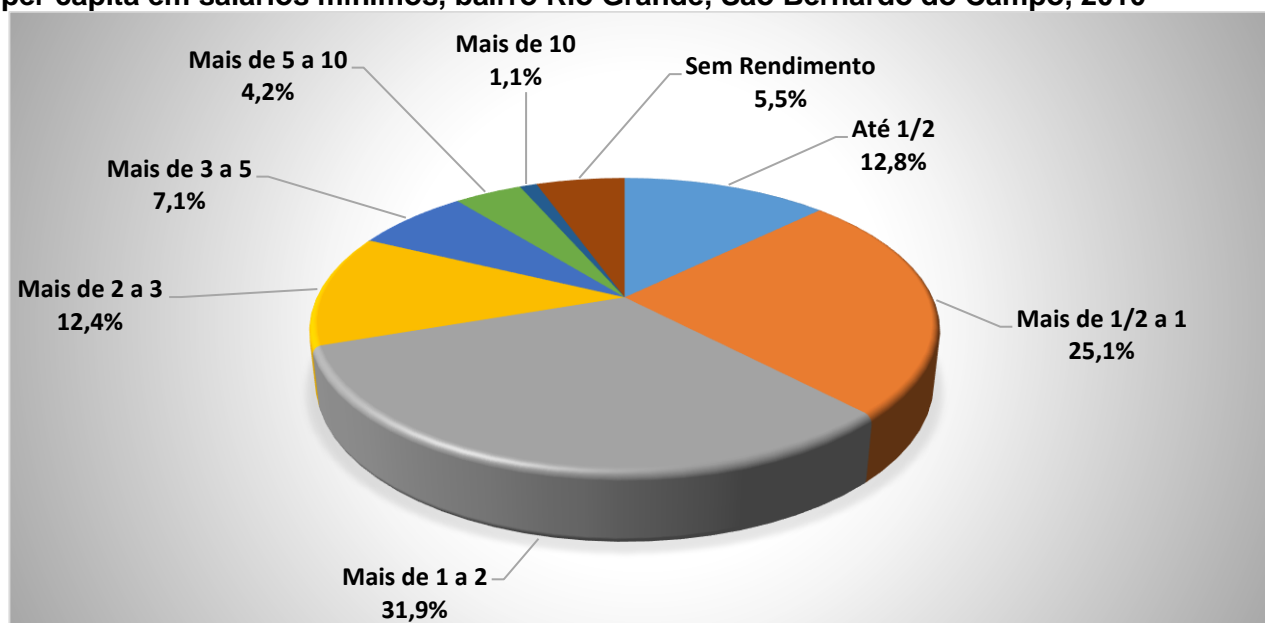


Tabela 12 - Número de domicílios particulares por classe de rendimento domiciliar mensal per capita em salários mínimos, bairro Rio Grande e total do município de São Bernardo do Campo, 2010

Salário Mínimo	Número de domicílios	
	Bairro Rio Grande	São Bernardo do Campo
Até 1/2	216	29.531
Mais de 1/2 a 1	424	54.271
Mais de 1 a 2	540	68.158
Mais de 2 a 3	210	30.120
Mais de 3 a 5	120	25.819
Mais de 5 a 10	71	16.427
Mais de 10	18	4.262
Sem Rendimento	93	10.566
Sem Informação	177	182

Nota: Salário Mínimo de referência em 2010: R\$510,00. A categoria "Sem Rendimento" inclui os que recebiam somente em benefícios.
Fonte: IBGE - Censo Demográfico 2010.

Gráfico 2 - Percentual de domicílios particulares por classe de rendimento domiciliar mensal per capita em salários mínimos, bairro Rio Grande, São Bernardo do Campo, 2010



Nota: Salário Mínimo de referência em 2010: R\$510,00. A categoria "Sem Rendimento" inclui os que recebiam somente em benefícios.
Fonte: IBGE - Censo Demográfico 2010.

Tabela 13 - Número de alunos matriculados nas escolas do bairro Rio Grande, por tipo e rede de ensino, São Bernardo do Campo, 2017

Tipo de ensino	Estadual	Municipal
Creche	-	451
Pré-escola	-	280
Fundamental - Anos Iniciais	-	686
Fundamental - Anos Finais	461	-
Ensino Médio	375	-
Supletivo Fundamental	-	98
Supletivo Médio	-	-

Fonte: Ministério da Educação - Censo Escolar 2017.



Tabela 14 – Número de equipamentos públicos por área, rede municipal, bairro Rio Grande, São Bernardo do Campo, 2018

Área	Número de Equipamentos
Cultura	1
Desenvolvimento Econômico	1
Desenvolvimento Social	2
Educação	5
Esporte e Lazer	3
Saúde	3
Segurança Pública – GCM	2
Transporte	1
Utilidade Pública	2
Praças Públicas	
Praça Ajardinada	11
Praça Esportiva	1

Fonte: Secretarias Municipais/PMSBC.

Tabela 15 – Número de atividades econômicas principais instaladas por grupo CNAE, bairro Rio Grande e total do município, São Bernardo do Campo, 2017

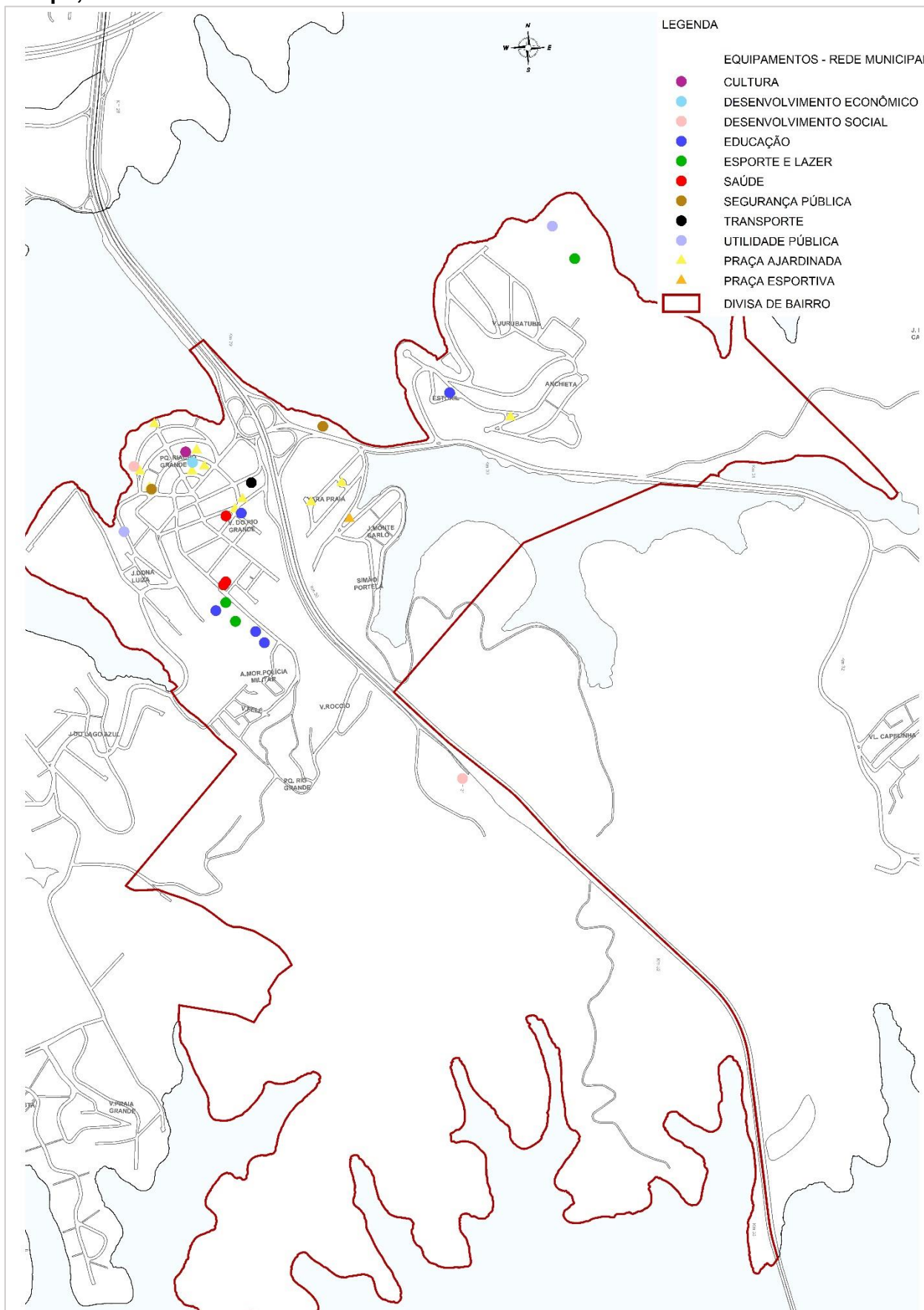
Região	Indústria	Construção Civil	Serviço	Comércio	Agropecuária
Bairro Rio Grande	49	66	629	215	1
São Bernardo do Campo	4.993	5.458	57.240	18.847	45

Nota: Número de atividades econômicas cadastradas no Cadastro Fiscal Municipal. Posição de dezembro.

Fonte: Secretaria de Finanças/PMSBC.



Mapa 2 – Equipamentos públicos, rede municipal, bairro Rio Grande, São Bernardo do Campo, 2018



Fonte: Secretarias Municipais/PMSBC
Elaboração: SOPE.13/PMSBC